


MEMORIA FEDER · 11/13

ZONA SIERRA DE SEGURA

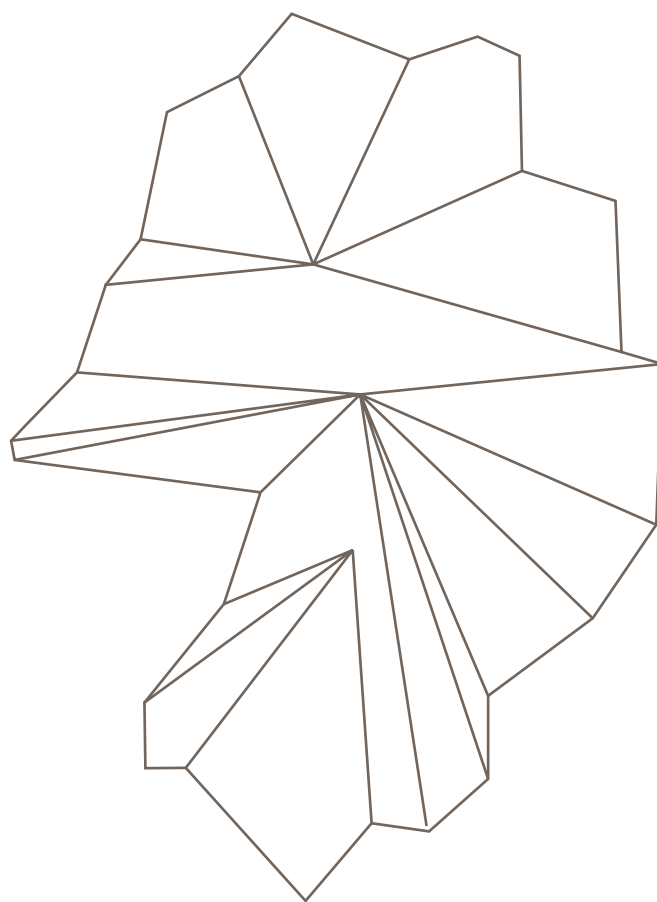
CONVOCATORIA 2011





ZONA SIERRA DE SEGURA

CONVOCATORIA 2011



ÍNDICE

- Prólogo 7
- Consideraciones previas 9
- 1. Introducción 11
 - 1.1. Justificación del proyector · 11
 - 1.2. Metodología · 13
- 2. Análisis de la situación 14
 - 2.1. Indicadores de contexto · 18
 - 2.2. Indicadores operativos · 20
- 3. Descripción de las actuaciones 21
 - 3.1. Ámbitos de actuación · 21
 - 3.2. Municipios de la comarca:
 - Arroyo del Ojanco · 27 / Beas de Segura · 29 / Benatae · 31
 - Chilluevar · 33 / Génave · 35 / Hornos · 37 / La Iruela · 39
 - Orcera · 41 / Puente de Génave · 43 / La Puerta de Segura · 45
 - Santiago-Pontones · 47 / Segura de la Sierra · 49 / Siles · 51
 - Torres de Albánchez · 53 / Villarodrigo · 55
- 4. Cumplimiento de los objetivos. Indicadores de resultado 57
- 5. Cuadro de ejecución financiera del proyecto, por actuaciones y por anualidades, así como presupuesto total ejecutado y presupuesto no ejecutado 63
- 6. Actuaciones de información y publicidad realizadas. Indicadores de información y publicidad 65
- 7. Gestión del proyecto y seguimiento llevado a cabo en el proyecto 67
- 8. Principales problemas y dificultades que se han presentado durante la ejecución del proyecto y medidas correctoras adoptadas para hacerles frente 69
- 9. Cumplimiento de los principios de igualdad de oportunidades entre hombres y mujeres y no discriminación 70
- 10. Cumplimiento de la normativa comunitaria en materia de contratación pública. Cumplimiento del principio de libre competencia, igualdad de trato y no discriminación, transparencia y publicidad 71
- 11. Cumplimiento de la normativa comunitaria en materia de medio ambiente 72
- Anexos 73

PRÓLOGO

El avance de un territorio ha de basarse en la búsqueda de la cohesión. Es decir, lograr que no existan desigualdades económicas o sociales o diferencias en el acceso a los servicios y, en definitiva, en la calidad de vida entre sus habitantes. Esta es una de las premisas que guían el trabajo de la Diputación de Jaén, que tiene una de sus competencias fundamentales en la búsqueda de esta igualdad de oportunidades entre los habitantes de la provincia. Con dicho objetivo, impulsa multitud de planes, iniciativas y actuaciones, entre las que se encuentran los proyectos de zona puestos en marcha con la colaboración del Fondo Europeo de Desarrollo Regional (Fondo Feder).

Estos proyectos, de carácter vital para provincias como la jiennense, cuentan con el 80 por ciento de su financiación en el Fondo FEDER, a través del Ministerio de Hacienda y Administraciones Públicas; al que se suman aportaciones de la propia Administración provincial y de los ayuntamientos a los que se destinan estas inversiones. El objetivo es impulsar actuaciones que dinamicen áreas del territorio que han sufrido, a lo largo de la historia, una atención desigual y corregir así los desequilibrios existentes.

En Jaén, concretamente, la última convocatoria del Fondo Feder se ha estructurado en torno a tres proyectos de zona: Sierra de Segura, Sierra Mágina y El Condado. Comarcas integradas por pequeños municipios ligados al ámbito rural, un medio que supone para Jaén un patrimonio a conservar, emblema de su riqueza natural y medioambiental. Estos proyectos de zona emergen como una oportunidad para mejorar infraestructuras y servicios, así como generar oportunidades de desarrollo que, además, faciliten la permanencia de la población en el territorio.

Desde el año 2007, estos proyectos desarrollados con los Fondos Feder han movilizado en total más de 42 millones de euros en 65 actuaciones que, además, han supuesto un importante impulso al empleo local –se contabilizan en cerca de 380 los contratos formalizados con empresas de la provincia–, y el apoyo a sectores estratégicos como el turístico o los servicios sociales. La gestión de esta importante inversión se realiza con la participación de los ayuntamientos, que desempeñan un papel fundamental. Constituyen el nivel de administración más cercana a la ciudadanía y, por tanto, fidedigna concededora de las necesidades de sus habitantes. El proceso seguido, desde la elección de actuaciones y su diseño hasta su ejecución y evaluación ha implicado en todo momento la participación de los gobiernos locales.

En esta memoria se reflejan con una extensa relación de datos los resultados de este proceso, con una relación de las actuaciones realizadas, incidiendo en los objetivos alcanzados y detallando los datos financieros, donde se refleja el alto grado de ejecución logrado en este Proyecto de Zona Sierra de Segura, con la práctica totalidad del presupuesto ejecutado. En total, 6,4 millones de euros en las 16 actuaciones desarrolladas en 15 municipios de esta comarca.

El fomento de la sociedad de la información y las nuevas tecnologías, con la instalación de zonas wifi en plazas y equipamientos públicos; la mejora de equipamientos industriales en los municipios de la comarca o la creación de un centro de tipificación ganadera; el acondicionamiento de recursos turísticos y sociales; intervenciones dirigidas a conseguir unos municipios más accesibles o fomentar la conciliación familiar con la construcción de un comedor escolar o un aula matinal, son algunos de los proyectos llevados a cabo en este Proyecto de Zona.

El objetivo es impulsar un desarrollo integral del territorio, un desarrollo que redunde en las infraestructuras y en los servicios, y también en otros factores que incidan en la calidad de vida. El objetivo es lograr que la provincia de Jaén sea, de entre muchos, el mejor lugar del mundo para vivir.

FRANCISCO REYES MARTÍNEZ

Presidente de la Diputación Provincial de Jaén

CONSIDERACIONES PREVIAS

La elaboración del Proyecto “Zona Sierra de Segura” 2011-2014 ha sido el resultado de una compleja labor en la que han intervenido las distintas Administraciones, así como otras instituciones y agentes económicos y sociales, para definir, de forma coordinada, la estrategia de desarrollo regional que Contribuya al cumplimiento de las prioridades de la política regional europea y de la Estrategia de Lisboa.

El Reglamento (CE) nº 1080/2006 del Parlamento Europeo y del Consejo, de 5 de julio de 2006, relativo al Fondo Europeo de desarrollo Regional (FEDER), dispone que este Fondo estará destinado a contribuir a la corrección de los principales desequilibrios al nivel de desarrollo de las distintas regiones y el retraso de las regiones menos favorecidas, incluidas las zonas rurales y urbanas, las regiones con industrias en declive y aquellas zonas con desventajas geográficas o naturales, tales como islas, zonas de montaña, zonas escasamente pobladas y regiones fronterizas, lo que requiere la adopción de medidas concretas dirigidas a tal fin, prestando una atención especial a las iniciativas relacionadas con el desarrollo y el empleo locales y a su potencial innovador.

Mediante estas ayudas se pretendían lograr objetivos estratégicos, de acuerdo con el enfoque recogido en el Marco Estratégico Nacional de Referencia (MENR), que diferencia las actuaciones a acometer en función del tamaño de los municipios:

- Cohesionar el territorio a través de proyectos integrados de regeneración urbana y rural destinados a los municipios pequeños y medianos.
- Reforzar la participación ciudadana en la gestión de los asuntos públicos y la mejora de los servicios locales.

Las acciones cofinanciadas deben responder, de manera estratégica e integrada, a los siguientes ámbitos de actuación:

Objetivo A

- Fomento de la sociedad de la información y nuevas tecnologías.
- Promoción económica: creación de empleo y oportunidades económicas a través de la diversificación productiva y mejora de las infraestructuras y servicios locales.
- Mejora de entorno natural y calidad medioambiental.
- Mejora de la accesibilidad y movilidad.
- Protección y preservación del patrimonio cultural.
- Promoción de la conciliación familiar y cohesión social.

Objetivo B

- Equipamientos e infraestructuras necesarios para la potenciación de la participación de la sociedad civil en la mejora de los servicios locales.

El desarrollo sostenible local y urbano se configura como un eje principal de la programación FEDER 2011-2014 siguiendo las directrices comunitarias en materia de política de cohesión. En este sentido, las orientaciones estratégicas comunitarias 2011-2014 conceden una atención especial a las necesidades específicas de determinados territorios, como son las zonas urbanas y rurales, estimulando la aplicación de un enfoque integrado de la política de cohesión, que no sólo debe favorecer el crecimiento y el empleo, sino también perseguir objetivos sociales y medioambientales. Asimismo, el nuevo Reglamento 1083/2006

resalta la incorporación de las prioridades comunitarias en materia de desarrollo sostenible, según lo especificado en los Consejos Europeos de Lisboa y de Gotemburgo:

- Otorgando importancia al desarrollo urbano sostenible y la contribución de las ciudades al desarrollo regional, dándole mayor relieve en la programación, a fin de favorecer la regeneración urbana.
- Incidiendo en la necesidad de intervenir más intensamente en aquellas zonas que sufren desventajas naturales (ciertas islas, zonas montañosas y zonas escasamente pobladas) a fin de hacer frente a las dificultades especiales que plantea su desarrollo.
- Igualmente, la propia Comisión, reconoce que el éxito de las estrategias comunitarias se debe en gran parte en el compromiso y acción de los actores regionales y locales, y fundamentalmente en estos últimos dado que, es a escala local donde:
- Mejor se puede explotar el potencial de creación de empleos en los servicios, medio ambiente, fabricación de productos y bienes locales, mejora de la vivienda, seguridad, cultura y deporte.
- Se ponen en marcha los servicios para ayudar a integrar a las personas más vulnerables de nuestras sociedades.

En consecuencia con lo anterior, se han llevado a cabo diferentes actuaciones en la “Zona Sierra de Segura”, de la provincia de Jaén, al objeto de consolidar el crecimiento sostenible y el desarrollo regional. Este conjunto de actuaciones están incluidas en el eje número cinco, denominado de “Desarrollo Local y Urbano”, de los fondos FEDER, para el período 2011-2014.

1. INTRODUCCIÓN

Enmarcado dentro del Eje 5 del Programa Operativo de Andalucía 2011-2014, la Diputación Provincial de Jaén promovió la puesta en marcha de este Proyecto, acogido al Programa de Ayudas de Desarrollo Local y Urbano de los Fondos FEDER 2011-2014, en la Zona Sierra de Segura, entendida como una unidad territorial homogénea, formada por los municipios que conforman la comarca tradicional de Sierra de Segura más los municipios limítrofes de Chilluévar y La Iruela, que por presentar comportamientos demográficos e indicadores socioeconómicos similares fueron incluidos en el presente proyecto.

El Proyecto denominado “Zona Sierra de Segura” se desarrolló desde finales del año 2011 siendo su objetivo fundamental contribuir a corregir los desequilibrios regionales y promover un desarrollo armonioso del conjunto de territorios integrados en la Zona de actuación. Por esta razón, los proyectos que recibieron estos fondos persiguen objetivos de carácter social y medioambiental junto con objetivos económicos de crecimiento sostenible, competitividad y creación de empleo.

En este sentido la Diputación Provincial de Jaén desarrolló un total de veintisiete actuaciones en quince municipios de la “Zona Sierra de Segura”, con los siguientes ámbitos de actuación:

- Fomento de la Sociedad de la Información y nuevas tecnologías. Avance en el impulso de infraestructuras de comunicación y en la implantación de nuevas tecnologías en la sociedad.
- Promoción Económica. Creación de nuevas oportunidades económicas y de empleo a través de la diversificación productiva y mejora de las infraestructuras y servicios sociales.
- Mejora de la accesibilidad y movilidad. Adecuación de accesos tanto a municipios como a edificios públicos que permita una mejora en la calidad de vida y competitividad de los pueblos.
- Protección y Preservación del Patrimonio Cultural, por su consideración de recurso endógeno fundamental para el desarrollo sostenible de los pueblos.
- Promoción de la conciliación Familiar y cohesión social. Dotación de infraestructuras sociales para la infancia, que aumente la calidad de vida de la población del medio rural y favorezca la incorporación de la mujer al mercado de trabajo.

1.1. Justificación del proyecto

Las veintiséis actuaciones que formaron parte del Proyecto “Zona Sierra de Segura” prestaron una especial atención a las particularidades territoriales, tratando de resolver los problemas económicos, medioambientales y sociales a los que se enfrentaban los municipios. Estas actuaciones se desarrollaron mediante la dotación de infraestructuras que mejoran la accesibilidad, la creación de redes y servicios de telecomunicaciones, reforzamiento del potencial medioambiental y el patrimonial, el desarrollo de acciones para el fomento del turismo y la dotación de espacios para el desarrollo económico.

Con las actuaciones recogidas en este proyecto, la Diputación Provincial de Jaén aseguró la adecuada utilización de los recursos disponibles en la “Zona Sierra de Segura”, con una perspectiva, que combina el fomento del desarrollo endógeno del territorio, con los esfuerzos dirigidos a atraer recursos y actividades del exterior. De esta manera, se contribuye al desarrollo económico, social, cultural y medioambiental a partir de las potencialidades y oportunidades que ofrece el propio territorio, con el objetivo último de acabar con las desigualdades territoriales.

Para la consecución de esta meta, el Proyecto “Zona Sierra de Segura” definió los objetivos finales de carácter instrumental de acuerdo con el diagnóstico realizado sobre la situación socioeconómica de la zona y en el contexto de las nuevas prioridades estratégicas de desarrollo que la Comisión Europea vislumbraba para el periodo 2011-2014.

ÁMBITOS DE ACTUACIÓN DEL PROYECTO “ZONA SIERRA DE SEGURA”

ÁMBITOS DE ACTUACIÓN	LOGROS	ACTUACIONES
Fomento de la sociedad de la información y las nuevas tecnologías	Se ha avanzado en el impulso de infraestructuras de comunicación y la implantación de nuevas tecnologías.	<ul style="list-style-type: none"> Habilitación de zonas wifi en plazas y equipamientos públicos de 11 municipios
Promoción económica. creación de empleo y de oportunidades económicas a través de la diversificación productiva y mejora de las infraestructuras y servicios locales	Se han creado y mejorado algunas infraestructuras municipales al efecto.	<ul style="list-style-type: none"> Urbanización Polígono Industrial en Arroyo del Ojanco, 2ª Fase Urbanización, saneamiento y electrificación polígono industrial 2ª Fase en Benatae Construcción del centro de tipificación ganadera en Santiago Pontones
Mejora de la accesibilidad y la movilidad	Se han adecuado accesos a los municipios y a los edificios públicos que permiten una mejora en la calidad de vida y la competitividad de los pueblos de “Sierra de Segura”.	<ul style="list-style-type: none"> Adecuación y mejora de plazas y viales en 3 aldeas de Segura de la Sierra Pavimentación y mejora de la red viaria municipal de Génave Proyecto de accesibilidad y movilidad urbana en Siles Reurbanización del casco urbano en Villarodrigo Adecuación de Accesos y urbanización del entorno del conjunto histórico de La Iruela Construcción de aparcamiento subterráneo en Parque de la Constitución de Orcera. Pavimentación y sustitución de redes en varias calles en Torres de Albanchez Aparcamiento Ecológico en Hornos de Segura
Protección y preservación del patrimonio cultural	El patrimonio cultural y natural es un recurso endógeno fundamental para el desarrollo local sostenible, por ello se ha llevado a cabo la protección, preservación y puesta en valor de algunos de sus elementos más destacados.	<ul style="list-style-type: none"> Rehabilitación casco antiguo comercial en Chilluevar Restauración Torre del Reloj de La Villa y embellecimiento de calles anexas a La Villa del Beas de Segura Rehabilitación Almazara Siglo XIX en Puente Génave
Promoción de la conciliación familiar y la cohesión social	Se ha invertido en infraestructuras sociales de las que adolecen las áreas rurales para la infancia, la tercera edad y la ayuda a dependientes.	<ul style="list-style-type: none"> Aula matinal y comedor escolar en La Puerta de Segura

1.2. Metodología

La presente memoria recoge, a modo detallado, un análisis de las diferentes actuaciones llevadas a cabo con motivo del Proyecto “Zona Sierra de Segura” en el periodo 2011 – 2014, haciendo una especial referencia a la influencia que estas actuaciones generaron en los indicadores de contexto e indicadores operativos de la zona. Para ello se desarrolló una metodología basada en la captación de información de diversas fuentes.

Fuentes primarias

La metodología realizada en el presente informe, se efectuó mediante una labor de investigación y trabajo de campo para la obtención de las desviaciones significativas, tanto en términos económicos como en términos físicos, que se produjeron en 2014 con respecto a los valores iniciales.

Observación directa

Este método se basa en la observación visual. Se han observado tanto la ejecución de la acción como los comportamientos de la población objeto de estudio. En este caso, el método utilizado ha sido el de la observación no participante, es decir, las personas que realizaron la indagación no han participado de los hechos que se pretendía analizar, es decir, se observó “desde el exterior”. A través de este método, la captación de los comportamientos y acontecimientos se realizó en vivo. Se realizaron observaciones en los emplazamientos donde se han llevado a cabo las actuaciones.

Fuentes secundarias

Las principales fuentes secundarias que se utilizaron para la indagación fueron:

- Instituto de Estadística de Andalucía (IEA).
- Instituto Nacional de Estadística (INE).
- Consejería de Economía, Innovación, Ciencia y Empleo - Junta de Andalucía.
- Servicio Andaluz de Empleo (SAE).
- Inventario de Bienes de Interés Cultural, Encuesta de Infraestructuras y Equipamientos Locales (EIEL) - Diputación Provincial de Jaén.
- Área de Servicios Municipales - Diputación Provincial de Jaén.
- Sistema de Información de Espacios Productivos de Andalucía (SESPA).
- Instituto de Estadística y Cartografía – Junta de Andalucía.
- Indicadores de Desarrollo Comarcales del II Plan Estratégico de la Provincia de Jaén.

El Sistema de Información Multiterritorial de Andalucía (SIMA), elaborado por el Instituto de Estadística de Andalucía, nos ofreció gran cantidad de información estadística multitemática y multiterritorial. Nos permitió acceder a datos del entorno físico, demográfico, económico y social a nivel autonómico, provincial y municipal. A través del Sistema de Información Multiterritorial de Andalucía (SIMA) se pudieron obtener datos a nivel municipal, ya que otras fuentes no presentaban una desagregación estadística por municipios. Los datos del SIMA son datos recopilados de censos y de padrones por lo que tienen una alta fiabilidad cuya fecha de última actualización es 31 de diciembre de 2014.

El Instituto Nacional de España (INE) ha basado sus datos en el Censo de población del año 2014. Algunos datos los presentaba desagregados por municipios y otros no. De esta fuente se recopilaron principalmente datos relativos a las estructura de la población, ya que presentaba unos datos más completos que los que referidos en el Sistema de Información Multiterritorial de Andalucía.

ZONA SIERRA DE SEGURA

Los datos estadísticos del Servicio Andaluz de Empleo (SAE) permitieron recoger información actualizada sobre el mercado laboral, aunque no tan amplia, debido a la falta de desagregación municipal de los datos.

La Encuesta de Infraestructuras y Equipamientos Locales (EIEL) permitieron recoger toda la información cuantitativa y gráfica sobre el estado de infraestructuras básicas de los municipios, como la red de abastecimiento de agua, la pavimentación de las calles, el alumbrado público o la red de saneamiento. El problema que planteaba esta fuente estadística es que los últimos datos recogidos corresponden al año 2014.

De los Indicadores de Desarrollo Comarcales el II Plan Estratégico de la provincia de Jaén, se cumplieron y contrastaron datos con los ya estudiados.

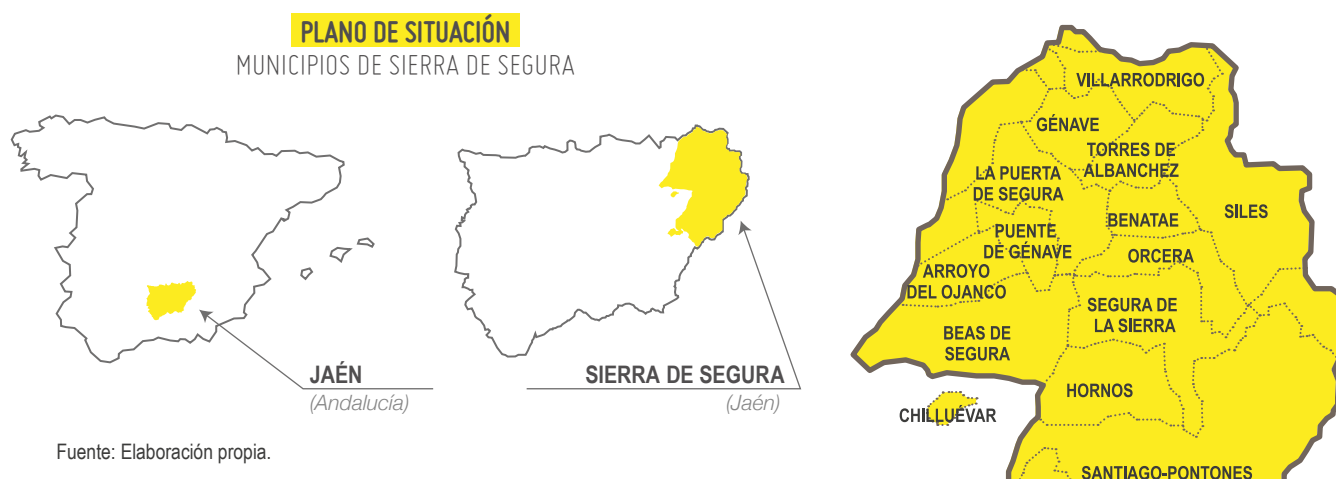
El problema común que planteaban estas fuentes estadísticas era que la mayoría de los datos no se encuentran desagregados por sexo y/o municipio, y muy especialmente la falta de actualización de los mismos.

Resultado de ésta investigación se elaboró la memoria final que se detalla a continuación.

2. ANÁLISIS DE SITUACIÓN

La “Zona Sierra de Segura” está situada en la Provincia de Jaén, en la comunidad autónoma de Andalucía, está integrada dentro del Parque Natural de las Sierras de Cazorla, Segura y Las Villas, se encuentra situada en el extremo noreste de la provincia, limitando con las provincias de Albacete y Granada. El centro administrativo-comercial de la zona es Beas de Segura, por su mayor población y volumen económico.

La “Zona Sierra de Segura” cuenta con una población de 29.183 habitantes (INE 2014), tiene una superficie de 2.090 km², y una densidad de población de 13,94 hab/km². Es la Zona más extensa de la provincia, mientras que a su vez posee una densidad de población más baja que el resto de zonas de la provincia.



El ámbito geográfico del proyecto incluye a trece municipios de la “Zona Sierra de Segura” y a dos municipios que por sus condiciones económicas se han incluido. “Zona Sierra de Segura” comprende 15 municipios: Arroyo del Ojanco, Beas de Segura, Benatae, Chilluevar, Génave, Hornos de Segura, La Ireuela, Orcera, Puente de Génave, La Puerta de Segura, Santiago - Pontones, Segura de la Sierra, Siles, Torres de Albánchez y Villarrodriago.

Evolución de la población

En las últimas décadas, la población ha sufrido un fuerte descenso, motivado en gran medida por las características de su actividad agrícola. Gran parte de la actividad agraria se encuentra en zonas montañosas, lo que tiene como consecuencia un bajo rendimiento de los cultivos. La población de la “Zona Sierra de Segura” experimenta una evolución demográfica durante el siglo XX, marcada por un incremento en las primeras décadas, que llega a su cota máxima. A partir de esa fecha (décadas de los 60 y 70) comienza un descenso, debido a la emigración que tuvo como destino Cataluña, Comunidad Valenciana y País Vasco, así como algunos países europeos.

En la tabla 2.1 se detalla la población de los municipios de la Zona segregada por sexo, con la comparativa a nivel provincial, regional y nacional.

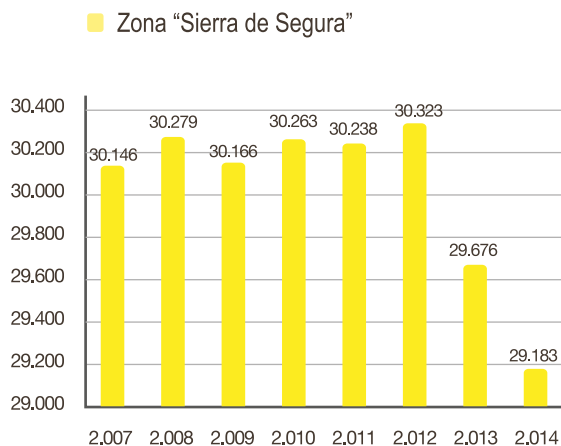
	Población Mujeres	Población Hombres	Población Total	Superficie Km ²	Densidad
Arroyo del Ojanco	1.189	1.266	2.455	57,3	42,84
Beas de Segura	2.652	2.890	5.542	159,4	34,77
Benatae	241	257	498	44,5	11,19
Chilluevar	779	754	1.533	38,8	39,51
Génave	282	335	617	63,6	9,70
Hornos	341	317	658	117,6	5,60
Iruela (La)	1.010	1.035	2.045	124	16,49
Orcera	958	969	1.927	126,2	15,27
Puente de Génave	1.121	1.126	2.247	38,8	57,91
La Puerta de Segura	1.268	1.274	2.542	97,5	26,07
Santiago-Pontones	1.672	1.750	3.422	682,8	5,01
Segura de la Sierra	977	946	1.923	225	8,55
Siles	1.169	1.193	2.362	177,9	13,28
Torres de Albánchez	436	473	909	57,9	15,70
Villarodrigo	222	236	458	78,5	5,83
Total Zona	14.317	14.821	29.183	2.090	13,94
Total provincial	332.45	326.583	659.033	13.489,4	48,8
Total Andalucía	4.253.604	4.148.701	8.402.305	87.594,1	95,9
Total España	23.785.665	22.985.676	46.771.341	505.989	92,5

Tabla 2.1

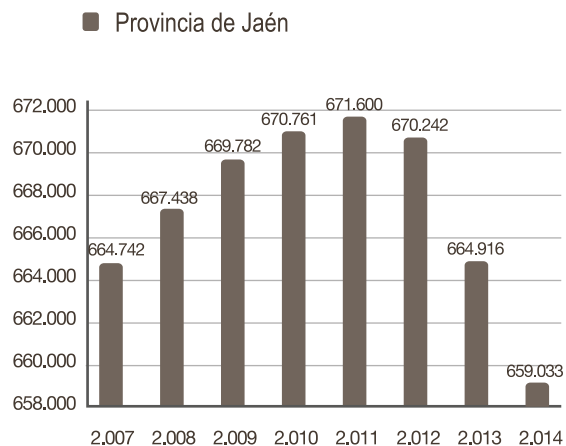
Fuente: Instituto Nacional de Estadística. INE 2014

La evolución de la población en la “Zona Sierra de Segura” desde el año 2007 al 2014, según las series poblacionales publicadas por el INE de los respectivos años (gráfica 2.2), se puede observar un continuo crecimiento y decrecimiento poblacional. Sin embargo la evolución provincial de la población (gráfica 2.3) desde el año 2008 comenzaría a experimentar tasas de crecimiento demográfico hasta 2012 que tendrá un ligero decrecimiento fundamentalmente propiciado por la crisis económica en la que nos encontramos inmersos, la cual se agudiza aún más en las zonas de gran dependencia agrícola.

EVOLUCIÓN DE LA POBLACIÓN



Gráfica 2.2

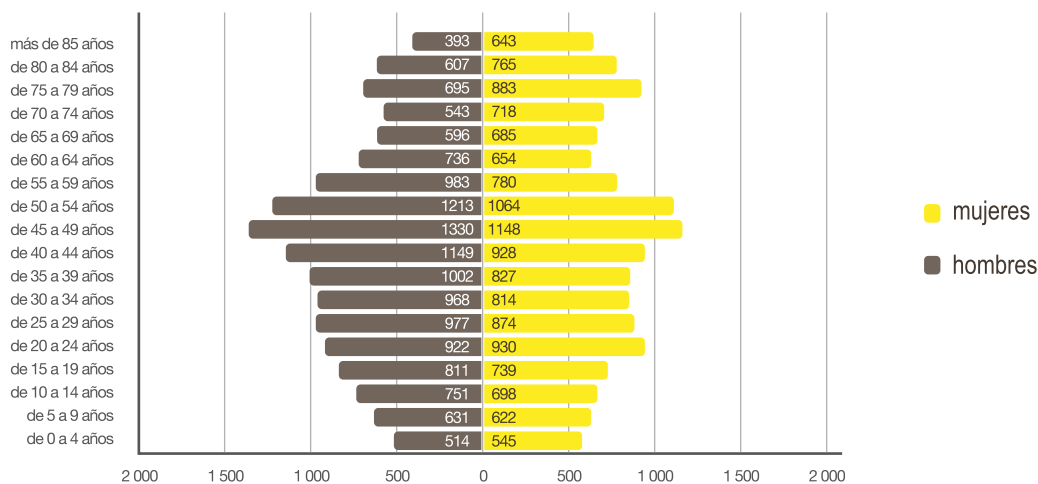


Gráfica 2.3 Fuente: Instituto Nacional de Estadística. INE 2014

Pirámide de población

En cuanto a la estructura por sexo, hay dos aspectos a resaltar. Por un lado, la mayor proporción de población anciana femenina -debido a la mayor esperanza de vida de la mujer- y por otro, el mayor porcentaje de población adulta masculina en el tramo de edad de 40 a 54 años, en gran parte debido al aporte de población inmigrante que en su mayoría es de sexo masculino.

PIRÁMIDE DE POBLACIÓN ZONA SIERRA DE SEGURA



Pirámide 2.4

Fuente: Instituto Nacional de Estadística. INE 2014

Podemos explicar los cambios en la estructura de la población como:

1. Un claro **descenso de la población joven**, debido a la importante disminución de la natalidad.
2. Aumento de población adulta, debido a la entrada en fase adulta del numeroso contingente de población nacido tras la bonanza económica de los años 1960 *-baby boom-*. A este hecho hay que unirle el numeroso aporte de población inmigrante, normalmente en edad adulta.
3. Aumento de la población anciana, en especial de las mujeres, debido al **aumento de la esperanza de vida**.

Más significativos que la pirámide de población son los índices demográficos de envejecimiento y dependencia.

Índice de envejecimiento

	2007	2008	2009	2010	2011	2012	2013	2014
Zona Sierra de Segura	160,88	163,45	163,58	166,77	167,42	170,13	169,82	173,57
Total Provincia	100,04	101,01	102,73	104,96	107,19	108,32	109,60	121,09
Total Andalucía	81,64	81,77	82,89	84,27	85,84	86,89	88,14	97,24
Total Nacional	106,33	105,25	105,25	105,26	107,12	108,33	109,53	119,80

Tabla 2.5

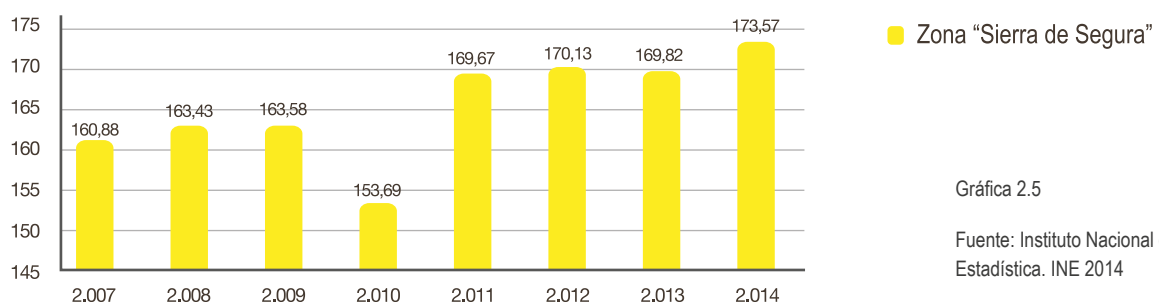
Fuente: Instituto Nacional de Estadística. INE 2014

En la tabla 2.5 podemos observar cómo ha evolucionado el índice de envejecimiento de la “Zona Sierra de Segura” en comparativa con niveles provinciales, regionales y nacionales.

El índice de envejecimiento ha experimentado una evolución positiva, incrementándose del 2007 al 2014, en puntos porcentuales. Este dato nos releva que la población de la zona es cada vez más longeva.

Las causas del envejecimiento demográfico parecen claras: el peso proporcional de los mayores creció porque, por un lado, se produjo un notable descenso de las tasas de mortalidad y, por otro, una fuerte caída de la natalidad, lo que, a su vez, dio lugar a un mayor número de población con edad superior a 65 años respecto a la población en edad inferior a 15 años.

ÍNDICE DE ENVEJECIMIENTO



Gráfica 2.5

Fuente: Instituto Nacional de Estadística. INE 2014

Movimientos migratorios

Los movimientos migratorios son causados por la conjunción de diferentes factores, tanto repulsivos, que invitan a salir de su lugar de origen a los individuos, como atractivos, que los invitan a desplazarse hasta el lugar de destino.

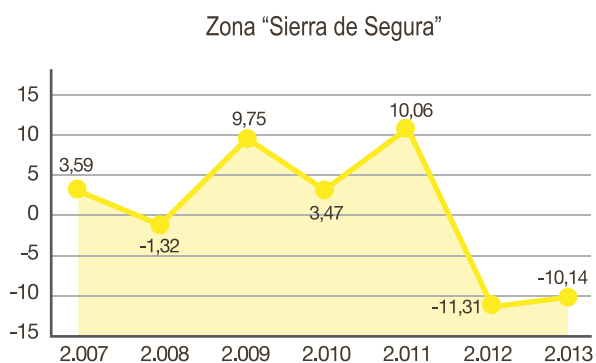
Como podemos observar tanto en la tabla 2.6 como en la gráfica 2.7 la tasa de migración en la “Zona Sierra Segura” es bastante decreciente especialmente en los años 2012 y 2013.

AÑOS	TASA DE INMIGRACIÓN	TASA DE EMIGRACIÓN	TASA DE MIGRACIÓN
2007	41,27	37,68	3,59
2008	33,95	35,27	-1,32
2009	45,35	35,6	9,75
2010	42,2	38,73	3,47
2011	56,06	46	10,06
2012	35,95	47,26	-11,31
2013	32,11	42,25	-10,14

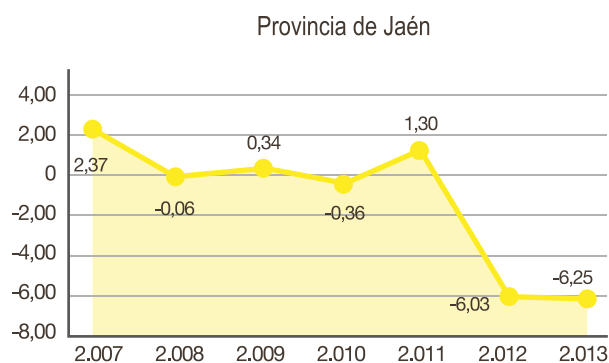
Tabla 2.6

Fuente: Sistema de información Multiterritorial de Andalucía. SIMA 2013

TASA DE MIGRACIÓN



Gráfica 2.7



Gráfica 2.8

Fuente: Sistema de Información Multiterritorial de Andalucía. SIMA 2013

2.1. Indicadores de contexto

La información extraída mediante fuentes secundarias de los indicadores de contexto nos muestra la evolución que experimentó el entorno donde actuó el Proyecto “Zona Sierra de Segura”. Comparativamente permite medir la evolución y repercusión de las actuaciones realizadas a nivel socioeconómico, cultural, turístico y medioambiental de los municipios integrados en la “Zona Sierra de Segura”.

En la tabla 2.9 se observa la evolución obtenida entre los años 2011 y 2014.

INDICADORES DE CONTEXTO "SIERRA DE SEGURA"				
	Unidad	Valor inicial 2011	Valor actual 2014	Variación
DEMOGRAFÍA				
Población	Nº personas	30.238	29.183	-1.055
Tasa de natalidad	(Nacimientos/ población) *1.000 hab.	6,78 ‰	5,22 ‰	-1,56
Índice de envejecimiento	(Pobl. mayor o igual de 65 años/ pobl.< 15) x 100	169,67 %	173.57 %	3,9
Tasa de dependencia senil	(Pobl. de 65 o más años + pobl. < 15/ pobl. de 15 a 64 años) x 100	56,30 %	54,58 %	-1,72
MERCADO DE TRABAJO				
Paro registrado	Nº de personas	1.528	2.020	492
Contratos de trabajo registrados	Nº de contratos	31.273	31.806	533
SOCIEDAD DE LA INFORMACIÓN				
Conexión de banda ancha	Nº de líneas ADSL	31.273	26.705	-4.568
Bibliotecas públicas	Nº de bibliotecas	12	13	1
DESARROLLO EMPRESARIAL				
Evolución de empresas	Número de establecimientos	1.635	1.674	39
TURISMO Y CULTURA				
Plazas hoteleras	Nº de plazas en establecimientos hoteleros	1.658	1.921	263
Establecimientos turísticos rurales	Nº de establecimientos turísticos rurales	85	85	0

Tabla 2.9

Fuente: Sistema de información Multiterritorial de Andalucía. SIMA 2014

2.2. Indicadores operativos

Estos indicadores nos permiten analizar el grado de ejecución de las actuaciones enmarcadas en el Proyecto “Zona Sierra de Segura”. A continuación, se muestran los indicadores por líneas de actuación

Ámbito 1. Fomento de la sociedad de la información y las nuevas tecnologías		
CATEGORÍA	INDICADORES	VALOR ACTUAL 2014
Habilitación de zonas wifi	Nº de municipios donde se han instalado las zonas wifi habilitadas	11
	Nº de zonas wifi habilitadas	16
Ámbito 2. Promoción económica: creación de empleo y de oportunidades económicas a través de la diversificación productiva y mejora de las infraestructuras y servicios locales		
CATEGORÍA	INDICADORES	VALOR ACTUAL 2014
Urbanización de Polígonos industriales	Nº de planes municipales elaborados	2
	Total m ² sobre los que se han realizado las actuaciones en los Polígonos Urbanizados	80.684m ²
Centro de tipificación ganadera	Nº de planes municipales elaborados	1
	Total m ² construidos de Centros de tipificación ganadera	1.414,6 m ²
Ámbito 4. Mejora de la accesibilidad y movilidad		
CATEGORÍA	INDICADORES	VALOR ACTUAL 2014
Adecuación de red viaria municipal	Nº de planes municipales elaborados	4
	Total m ² sobre los que se han realizado las actuaciones.	33.755,30 m ²
Accesibilidad y mejora de núcleos urbanos	Nº de planes municipales elaborados	2
	Total m ² sobre los que se han realizado las actuaciones	2.012,40 m ²
Zona de estacionamiento	Nº de planes municipales elaborados	1
	Nº de plazas creadas para automóviles	30
	Nº de plazas creadas para motocicletas	4
	Total m ² sobre los que se ha realizado la actuación	1.314,84 m ²

Zona de estacionamiento ecológico	Nº de estacionamientos construidos	1
	Nº de plazas abiertas creadas para automóviles	31
	Nº de plazas cerradas creadas para automóviles	14
	Total m ² construidos de estacionamiento ecológico	1.211,78 m ²

Ámbito 5. Protección y preservación del patrimonio cultural

CATEGORÍA	INDICADORES	VALOR ACTUAL 2014
Protección, rehabilitación y preservación del patrimonio cultural	Nº de planes municipales elaborados	3
	Total m ² sobre los que se han realizado las actuaciones.	7.011,32

Ámbito 6. Promoción de la conciliación familiar y cohesión social

CATEGORÍA	INDICADORES	VALOR ACTUAL 2014
Aulas y comedores escolares	Nº de planes municipales elaborados	1
	Total m ² construidos	149,23 m ²
	Capacidad	88 personas

3. DESCRIPCIÓN DE LAS ACTUACIONES

3.1. Ámbitos de actuación

Las 26 actuaciones enmarcadas dentro del Proyecto “Zona Sierra de Segura” se canalizaron en cinco ámbitos de actuación diferentes. Cada uno de ellos ha servido para fortalecer el desarrollo endógeno de la Zona, haciendo a los municipios más atractivos turísticamente y logrando una mayor igualdad socioeconómica en la provincia de Jaén. Igualmente se reforzó su patrimonio cultural, medio ambiental y tecnológico. Las infraestructuras industriales existentes pretendían mejorar el desarrollo del tejido empresarial, así como modernizar el sector ganadero con la creación de centros de tipificación ganaderas.

Los ámbitos de actuación del Proyecto “Zona Sierra de Segura” son los siguientes:

3.1.1 Fomento de la sociedad de la información y las nuevas tecnologías.

Este ámbito de actuación contribuyó al desarrollo de la Sociedad de la información y Nuevas tecnologías en la “Zona Sierra de Segura”. La actuación consistió en la Habilitación de Zonas Wifi en plazas y equipamientos públicos de once municipios, con esto se pretendió contribuir a la universalización del servicio de Internet, fomentando su uso en la denominada sociedad de la información y acercar a los ciudadanos a la administración local.

Se impulsó el ejercicio del derecho a la información y uso de las nuevas tecnologías de comunicación.

CIUDADANÍA DIGITAL



Mapa de situación de los municipios de la “Zona Sierra de Segura” en los que se ha actuado bajo el ámbito de Fomento de la Sociedad de la Información y Nuevas Tecnologías.



 Fomento de la Sociedad de la Información y Nuevas Tecnologías

MUNICIPIOS	ACTUACIÓN
Arroyo del Ojanco	• Habilitación de zonas wifi en 1 parque y en el ayuntamiento.
Beas de Segura	• Habilitación de zonas wifi en 1 paseo y 1 plaza.
Benatae	• Habilitación de zonas wifi en 1 centro Guadalinfo.
Génave	• Habilitación de zonas wifi en 1 plaza.
La Iruela	• Habilitación de zonas wifi en 1 centro Guadalinfo.
La Puerta de Segura	• Habilitación de zonas wifi en 1 paseo y 1 centro Guadalinfo.
Santiago-Pontones	• Habilitación de zonas wifi en 1 plaza.

Segura de la Sierra	<ul style="list-style-type: none"> Habilitación de zonas wifi en 1 plaza.
Siles	<ul style="list-style-type: none"> Habilitación de zonas wifi en 2 parques y en el ayuntamiento.
Torres de Albánchez	<ul style="list-style-type: none"> Habilitación de zonas wifi en el ayuntamiento.
Villarrodriago	<ul style="list-style-type: none"> Habilitación de zonas wifi en el ayuntamiento.

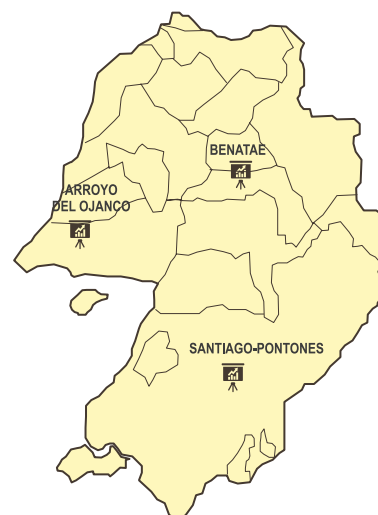
3.1.2 Promoción económica

Este ámbito de actuación contribuyó a la creación de nuevas oportunidades económicas y de empleo a través de la diversificación productiva y mejora de las infraestructuras y servicios locales. Las actuaciones consistieron en la construcción del centro de tipificación ganadera, la segunda fase del Urbanización del Polígono Industrial, saneamiento y electrificación.



Mapa de situación de los municipios de la “Zona Sierra de Segura” en los que se ha actuado bajo el ámbito de actuación de promoción económica.

 Promoción económica



MUNICIPIO	ACTUACIÓN
Arroyo del Ojanco	<ul style="list-style-type: none"> Urbanización del Polígono Industrial, 2ª fase
Benatae	<ul style="list-style-type: none"> Urbanización y saneamiento electrónico del Polígono industrial, 2ª Fase
Santiago-Pontones	<ul style="list-style-type: none"> Construcción de un centro de tipificación ganadera.

3.1.3 Mejora de la accesibilidad y movilidad

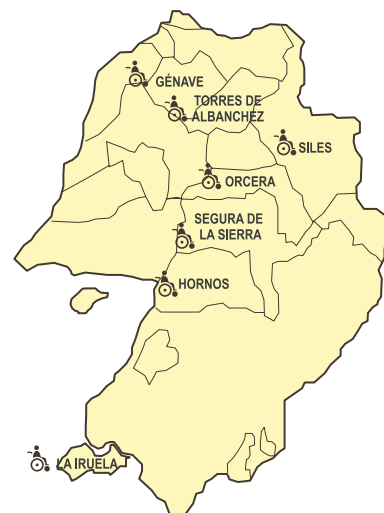
Este ámbito de actuación contribuyó a la adecuación de accesos a los municipios permitiendo una mejorar en la calidad de vida y competitividad de los municipios. Las actuaciones consistieron en:

- Pavimentación y mejora de la red viaria municipal en Génave.
- Adecuación accesos y urbanización en torno al conjunto histórico en La Iruela.
- Construcción de aparcamiento subterráneo en parque de la Constitución.
- Construcción de aparcamiento Ecológico en Hornos de Segura
- Adecuación y mejora de plazas y viales en aldeas, en Segura de la Sierra.
- Proyecto de accesibilidad y movilidad urbana en Siles.
- Pavimentación y sustitución de redes en varias calles, en Torres de Albánchez.
- Reurbanización del casco urbano en Villarodrigo.

Estas actuaciones conllevaron a la mejora de la accesibilidad de los municipios y con ello la calidad de vida de sus ciudadanos.



Mapa de situación de los municipios de la “Zona Sierra de Segura” en los que se ha actuado bajo la mejora de la accesibilidad y movilidad.



 mejora de accesibilidad y movilidad

MUNICIPIO	ACTUACIÓN
Génave	<ul style="list-style-type: none"> • Pavimentación y mejora de la red viaria municipal de 7 calles, 2 plazas, 1 camino y 2 travesías.
Hornos	<ul style="list-style-type: none"> • Aparcamiento Ecológico en Hornos de Segura
La Iruela	<ul style="list-style-type: none"> • Adecuación accesos y urbanización entorno al conjunto histórico, mejorando 1 avenida, 2 calles y 1 camino
Orcera	<ul style="list-style-type: none"> • Construcción de aparcamiento subterráneo en Parque de la Constitución
Segura de la Sierra	<ul style="list-style-type: none"> • Adecuación y mejora de plazas y viales de 3 aldeas.
Siles	<ul style="list-style-type: none"> • Proyecto de accesibilidad y movilidad urbana, de 4 calles.
Torres de Albánchez	<ul style="list-style-type: none"> • Pavimentación y sustitución de redes, de 1 calle, 1 travesía y 1 plaza.

3.1 4. Protección y Preservación del Patrimonio Cultural

Este ámbito de actuación contribuyó a la protección y valorización del patrimonio cultural de la “Zona Sierra de Segura”. Las actuaciones consistieron en:

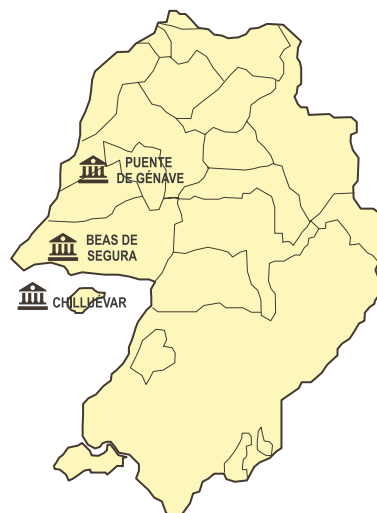
- Restauración de la Torre del Reloj y calles anexas a la villa en Beas de Segura.
- Rehabilitación del casco antiguo comercial en Chilluevar.
- Rehabilitación de la Almazara Siglo XIX en Puente de Génave.

Estas actuaciones ofrecían a los visitantes una mejor y mayor representación del patrimonio cultural.



Mapa de situación de los municipios de la “Zona Sierra de Segura” en los que se ha actuado bajo el ámbito de Protección y Preservación del Patrimonio Cultural.

 Protección y Preservación del Patrimonio Cultural



MUNICIPIO	ACTUACIÓN
Beas de Segura	<ul style="list-style-type: none"> Restauración Torre del Reloj de La Villa y embellecimiento de 3 calles.
Chilluevar	<ul style="list-style-type: none"> Rehabilitación casco antiguo comercial, mejorando 3 calles y 1 avenida
Puente Génave	<ul style="list-style-type: none"> Rehabilitación Almazara Siglo XIX

3.1.5. Promoción de la conciliación familiar y cohesión social

Este ámbito de actuación contribuyó a la dotación de infraestructuras sociales con la construcción de un aula matinal y comedor escolar.

AMPLIAR LOS SERVICIOS SOCIALES DE LA ZONA



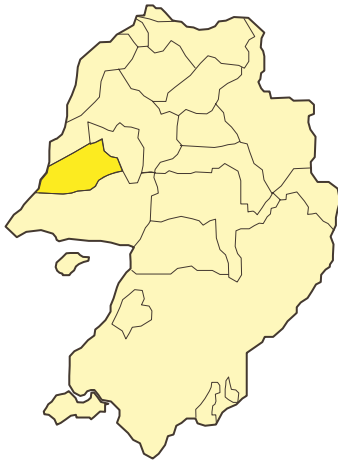
Mapa de situación de los municipios de la “Zona Sierra de Segura” en los que se ha actuado bajo el ámbito de Promoción de la conciliación familiar y cohesión social.

 Promoción de la conciliación familiar y cohesión social.



MUNICIPIOS	ACTUACIONES
Puerta De Segura	<ul style="list-style-type: none"> Construcción de un aula matinal y mejora de comedor

ARROYO DEL OJANCO



Municipio de “Zona Sierra de Segura”. Cuenta con 2.455 habitantes, de los cuales 1.189 son mujeres y 1.266 hombres, su superficie es de 57,3 Km², su densidad de 42,84 hab./Km². Se encuentra situado a una altitud de 540 m y a 122 Km de la Capital de provincia, Jaén.

Arroyo del Ojanco tiene como principal cultivo el olivar, el cual ocupa casi la totalidad de su territorio municipal.

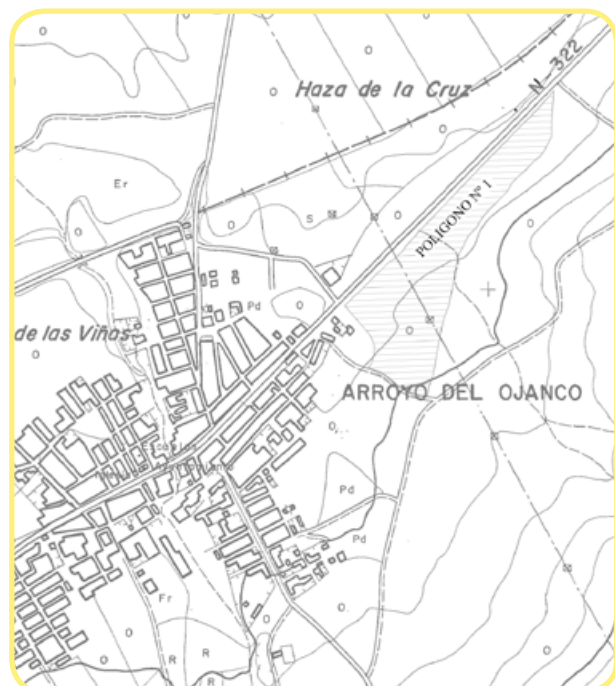
Actuaciones ejecutadas en el municipio de Arroyo del Ojanco:

CÓDIGO DE ACTUACIÓN	DENOMINACIÓN ACTUACIÓN
2915	■ Habilitación de zonas wifi en un parque y ayuntamiento
2917	■ Urbanización Polígono Industrial, 2ª fase

Localización de las actuaciones en el municipio

Plano urbano

- **Wifi**
 - Parque San Francisco
 - Ayuntamiento.
- **Urbanización Polígono Industrial, 2ª fase**
 - Polígono Industrial.



➤ **Habilitación de zona wifi en plazas y equipamientos públicos**

Esta actuación promovió el uso de Internet entre la población, así como la accesibilidad a la conexión de todas aquellas personas que, por algún motivo, no tenían acceso propio a la red, además los habitantes del municipio pueden disfrutar de la variedad de ofertas de contenidos que el ayuntamiento pone a disposición de los usuarios a través de la Web municipal, con lo que facilita la comunicación entre la Administración Local y sus ciudadanos. La actuación se llevó a cabo en Parque San Francisco y Ayuntamiento.

➤ **Urbanización Polígono Industrial, 2ª fase**

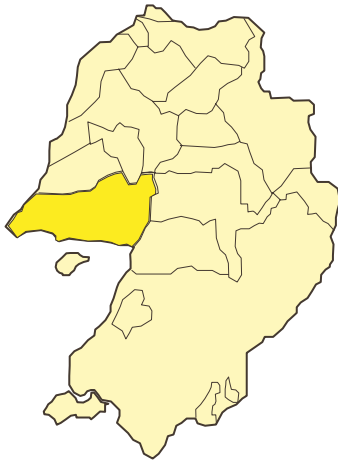
Esta actuación consiguió mejorar las infraestructuras y los servicios municipales de Arroyo del Ojanco fomentando el espíritu empresarial y estimulando la creación de empresas. Se llevó a cabo en el Polígono Industrial.

Se realizó la urbanización de la zona, con la instalación de redes de saneamiento y suministro de agua, electricidad, alumbrado público y telefonía, así como la pavimentación de las calles. La superficie del Polígono es de 69.484 m².

The banner features logos for the Spanish Government (GOBIERNO DE ESPAÑA), the Ministry of Public Administration (MINISTERIO DE HACIENDA Y ADMINISTRACIONES PÚBLICAS), the Arroyo del Ojanco Municipality (AYUNTAMIENTO DE ARROYO DEL OJANCO), and the Diputación de Jaén. It specifies the period 2011-2013 and identifies the project as 'PROYECTO DE DESARROLLO LOCAL Y URBANO: "ZONA SIERRA DE SEGURA"'. The main title is 'URBANIZACIÓN POLÍGONO INDUSTRIAL 2.ª FASE'. It also notes that the project is cofinanced by the European Regional Development Fund (FONDO EUROPEO DE DESARROLLO REGIONAL) and includes the European Union flag and the FEDER logo with the slogan 'Una manera de hacer Europa'.



BEAS DE SEGURA



Municipio de "Zona Sierra de Segura". Cuenta con 5.542 habitantes, de los cuales 2.652 son mujeres y 2.890 hombres, su superficie es de 159,4 Km², su densidad de 34,77 hab./Km². Se encuentra situado a una altitud de 600 m y a 124 Km de la Capital de provincia, Jaén.

La mayoría de sus tierras consisten en áreas de agricultura dedicadas principalmente al cultivo del olivo. Esta actividad, junto a la ganadería, el turismo y los espacios de interés natural, cultural y rural, constituyen su principal actividad económica.

Actuaciones ejecutadas en el municipio de Beas de Segura:

CÓDIGO DE ACTUACIÓN	DENOMINACIÓN ACTUACIÓN
2915	■ Habilitación de zonas wifi en un paseo y una plaza
2940	■ Restauración de la Torre del Reloj y tres calles anexas a la Villa

Localización de las actuaciones en el municipio

Plano urbano

- **Wifi**
 - Paseo de la Constitución
 - Plaza del Ayuntamiento.
- **Restauración de la Torre del Reloj y calles anexas**
 - C/ Cantón Toledillo
 - C/ Carmen
 - C/ De Villa.



➤ **Habilitación de zona wifi en plazas y equipamientos públicos**


Esta actuación promovió el uso de Internet entre la población, así como la accesibilidad a la conexión de todas aquellas personas que, por algún motivo, no tenían acceso propio a la red, además los habitantes del municipio pueden disfrutar de la variedad de ofertas de contenidos que el ayuntamiento pone a disposición de los usuarios a través de la Web municipal, con lo que facilita la comunicación entre la Administración Local y sus ciudadanos. La actuación se llevó a cabo en Paseo de la Constitución y Plaza del Ayuntamiento.

➤ **Restauración de la Torre del Reloj y calles anexas a la Villa.**

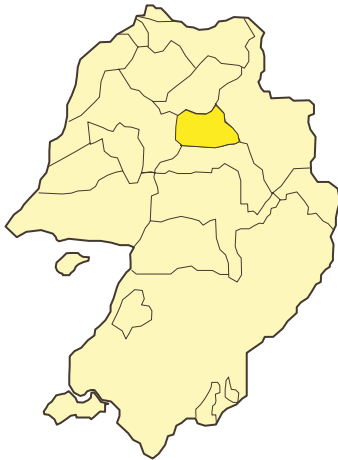
Esta actuación llevó a cabo la protección y preservación de la Torre, y las calles anexas a la Villa mejorando el atractivo turístico del municipio. Esta actuación se realizó en C/Cantón Toledillo, C/Carmen y C/ De Villa, en un total de 1.544,60 m².

En la torre se construyó una escalera metálica con estructura independiente y se dotó de instalación eléctrica en su interior.

En las calles anexas se realizó la pavimentación de adoquín.



BENATAE



Municipio de “Zona Sierra de Segura”. Cuenta con 498 habitantes, de los cuales 241 son mujeres y 257 hombres, su superficie es de 44,5 Km², su densidad de 11,19 hab./Km². Se encuentra situado a una altitud de 842 m y a 156 Km de la Capital de provincia, Jaén.

Tiene como principal actividad económica el olivar pese a que la parte de su término es forestal.

Actuaciones ejecutadas en el municipio de Benatae:

CÓDIGO DE ACTUACIÓN	DENOMINACIÓN ACTUACIÓN
2915	■ Habilitación de zonas wifi en un centro público
2919	■ Urbanización, saneamiento y electrificación del polígono industrial, 2ª fase

Localización de las actuaciones en el municipio

Plano urbano

- **Wifi**
 - Centro Guadalinfo
- **Urbanización, saneamiento y electrificación del polígono industrial 2ª fase**
 - Polígono Industrial.



➤ **Habilitación de zona wifi en plazas y equipamientos públicos**

Esta actuación promovió el uso de Internet entre la población, así como la accesibilidad a la conexión de todas aquellas personas que, por algún motivo, no tenían acceso propio a la red, además los habitantes del municipio pueden disfrutar de la variedad de ofertas de contenidos que el ayuntamiento pone a disposición de los usuarios a través de la Web municipal, con lo que facilita la comunicación entre la Administración Local y sus ciudadanos. La actuación se llevó a cabo en el Centro Guadalinfo.

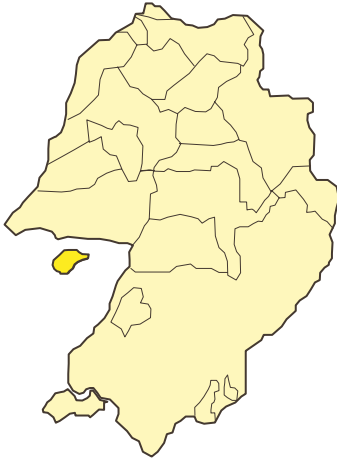
➤ **Urbanización, saneamiento y electrificación del polígono industrial 2ª fase**

Esta actuación consiguió mejorar las infraestructuras y los servicios municipales de Arroyo del ojanco fomentando el espíritu empresarial y estimulando la creación de empresas. Se llevó a cabo en el Polígono Industrial.

Se realizaron demoliciones, movimientos de tierras, muros de escollera, alcantarillado de aguas pluviales, alcantarillado de aguas residuales, red de distribución de agua potable, red de distribución eléctrica en baja tensión, red telefónica, red de alumbrado público, firmes y pavimentos. El polígono cuenta con 11.200 m².



CHILLUEVAR



Municipio de “Zona Sierra de Segura”. Cuenta con 1.533 habitantes, de los cuales 779 son mujeres y 754 hombres, su superficie es de 1.533 Km², su densidad de 35,51 hab./Km². Se encuentra situado a una altitud de 643 m y a 100 Km de la Capital de provincia, Jaén.

Su actividad económica es el cultivo del olivar debido a tener un territorio eminentemente agrícola.

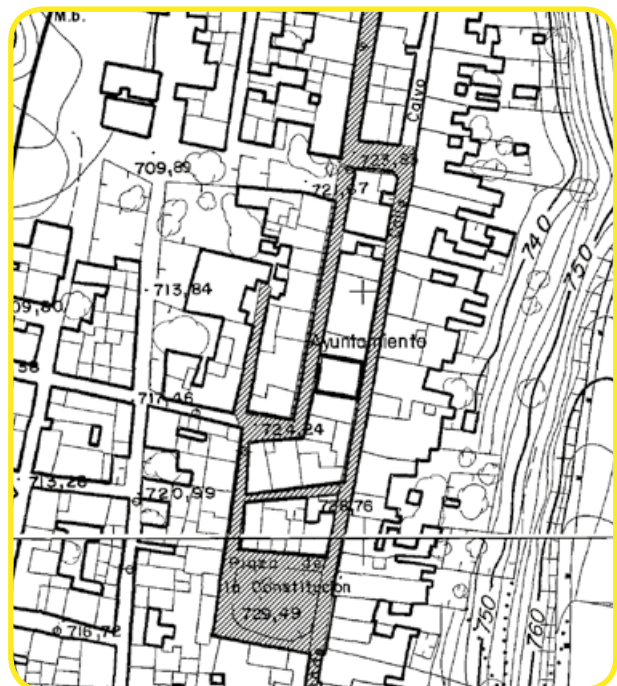
Actuaciones ejecutadas en el municipio de Chilluevar:

CÓDIGO DE ACTUACIÓN	DENOMINACIÓN ACTUACIÓN
2938	■ Rehabilitación casco antiguo comercial

Localización de las actuaciones en el municipio

Plano urbano

- **Rehabilitación casco antiguo comercial**
 - C/ Chilluevar por la Paz
 - C/ Velázquez
 - Avenida de Andalucía
 - C/ Europa.
 - Parque “14 de diciembre”



➔ Rehabilitación casco antiguo comercial

Esta actuación llevó a cabo la protección y preservación del casco antiguo comercial, mejorando el atractivo turístico del municipio. Esta actuación se realizó en C/ Chilluevar por la Paz, C/ Velázquez, Avenida de Andalucía y C/ Europa y Parque "14 de diciembre", en un total de 4.200 m² que se han mejorado en su pavimentación, instalaciones y mobiliario urbano.

GOBIERNO DE ESPAÑA
MINISTERIO DE HACIENDA Y ADMINISTRACIONES PÚBLICAS

AYUNTAMIENTO DE CHILLUEVAR
DIPUTACIÓN DE JAÉN

PERIODO: 2011-2013
PROYECTO DE DESARROLLO LOCAL Y URBANO: "ZONA SIERRA DE SEGURA"

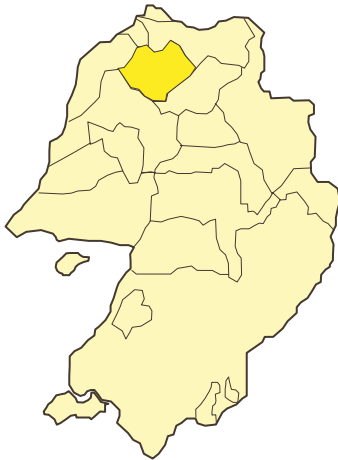
REHABILITACIÓN DEL CASCO ANTIGUO COMERCIAL

PROYECTO COFINANCIADO POR EL FONDO EUROPEO DE DESARROLLO REGIONAL

UNIÓN EUROPEA
FEDER
FONDO EUROPEO DE DESARROLLO REGIONAL
Una manera de hacer Europa



GÉNAVE



Municipio de “Zona Sierra de Segura”. Cuenta con 617 habitantes, de los cuales 282 son mujeres y 335 hombres, su superficie es de 63,6Km², su densidad de 9,70 hab./Km². Se encuentra situado a una altitud de 823 m y a 151 Km de la Capital de provincia, Jaén.

Dos terceras partes de su territorio están ocupadas por monte, en el que predominan los aprovechamientos forestales y ganaderos. Una tercera parte corresponde a tierras labradas, que se reparten entre olivar y cultivos herbáceos.

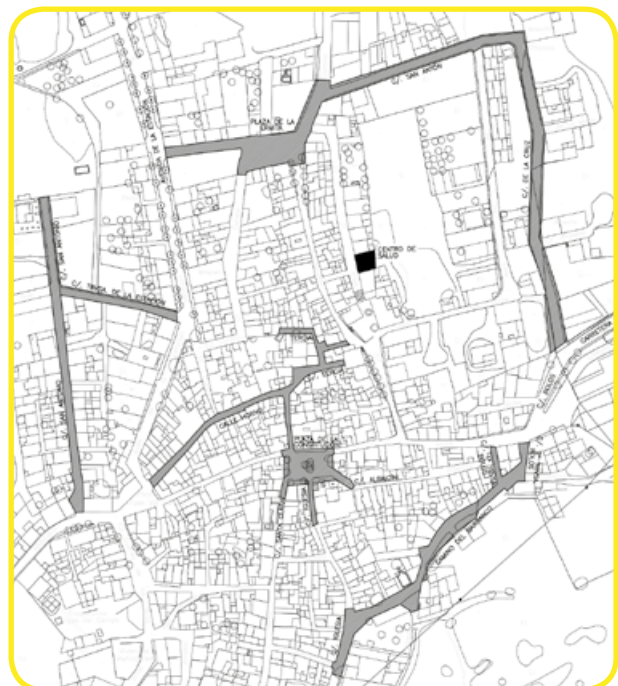
Actuaciones ejecutadas en el municipio de Génave:

CÓDIGO DE ACTUACIÓN	DENOMINACIÓN ACTUACIÓN
2915	■ Habilitación de zonas wifi en una plaza
2935	■ Pavimentación y mejora de la red viaria municipal

Localización de las actuaciones en el municipio

Plano urbano

- **Wifi**
 - Plaza de la Constitución
- **Pavimentación y mejora de la red viaria municipal**
 - C/ San Antonio,
 - C/ Travesía de la estación
 - Plaza de la ermita
 - C/ San Antón
 - C/ De la Cruz
 - C/ Tercia
 - C/ Horno
 - Plaza de la Constitución
 - Camino del Barranco
 - C/ Iglesia
 - 1ª y 2ª Travesía Bolos



➤ **Habilitación de zona wifi en plazas y equipamientos públicos**

Esta actuación promovió el uso de Internet entre la población, así como la accesibilidad a la conexión de todas aquellas personas que, por algún motivo, no tenían acceso propio a la red, además los habitantes del municipio pueden disfrutar de la variedad de ofertas de contenidos que el ayuntamiento pone a disposición de los usuarios a través de la Web municipal, con lo que facilita la comunicación entre la Administración Local y sus ciudadanos. La actuación se llevó a cabo en Plaza de la Constitución.

➤ **Pavimentación y mejora de la red viaria municipal**

Esta actuación mejoró el acceso al municipio permitiendo una mejora en la calidad de vida y competitividad del municipio.

Se mejoró la pavimentación de la parte del casco urbano de la localidad, abarcando una reforma integral de las calles, con la sustitución de la red de saneamiento y su pavimentación así como alumbrado urbano y la remodelación integral de C/ San Antonio, C/ Travesía de la estación, Plaza de la ermita, C/ San Antón, C/ De la Cruz, C/ Tercia, C/ Horno, Plaza de la Constitución, Camino del Barranco, C/ Iglesia y 1ª y 2ª Travesía Bolos, en total la actuación se realizó en 10.515,98 m².



HORNOS



Municipio de “Zona Sierra de Segura”. Cuenta con 658 habitantes, de los cuales 341 son mujeres y 314 hombres, su superficie es de 117,6 Km², su densidad de 5,60 hab./Km². Se encuentra situado a una altitud de 865 m y a 103 Km de la Capital de provincia, Jaén.

Hornos es un municipio eminentemente forestal en cuanto a superficie municipal, ya que los pinares suponen aproximadamente el 80% del territorio.

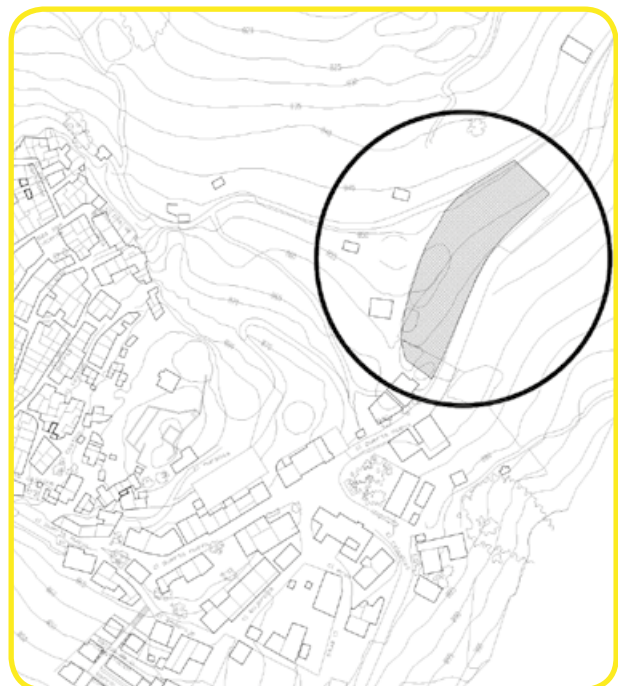
Actuaciones ejecutadas en el municipio de Hornos:

CÓDIGO DE ACTUACIÓN	DENOMINACIÓN ACTUACIÓN
2934	■ Aparcamiento ecológico

Localización de las actuaciones en el municipio

Plano urbano

- **Aparcamiento ecológico**
 - parque automovilístico.



➤ Aparcamiento ecológico

Esta actuación aumentó el estacionamiento de manera racional y ordenada en el parque automovilístico.

Esta actuación supone un incremento de 14 nuevas plazas de este aparcamiento que pretende solucionar el estacionamiento de vehículos para peatonalizar todo el casco urbano. Este aparcamiento consta con una superficie total construida de 1.211,78 m².



GOBIERNO DE ESPAÑA MINISTERIO DE HACIENDA Y ADMINISTRACIONES PÚBLICAS
AYUNTAMIENTO DE HORNOS DE SEGURA DIPUTACIÓN DE JAÉN

PERIODO: 2011-2013
PROYECTO DE DESARROLLO LOCAL Y URBANO: "ZONA SIERRA DE SEGURA"

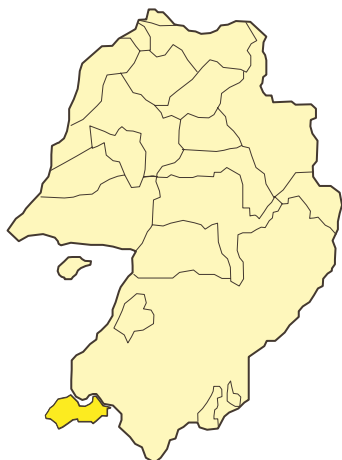
APARCAMIENTO ECOLÓGICO

PROYECTO COFINANCIADO POR EL FONDO EUROPEO DE DESARROLLO REGIONAL

UNIÓN EUROPEA
FEDER
FONDO EUROPEO DE DESARROLLO REGIONAL
Una manera de hacer Europa



LA IRUELA



Municipio de “Zona Sierra de Segura”. Cuenta con 2.045 habitantes, de los cuales 1.010 son mujeres y 1.035 hombres, su superficie es de 124 Km², su densidad de 16,46 hab./Km². Se encuentra situado a una altitud de 938 m y a 116 Km de la Capital de provincia, Jaén.

La actividad económica principal de La Iruela es el cultivo del olivar, el turismo de naturaleza y la actividad forestal.

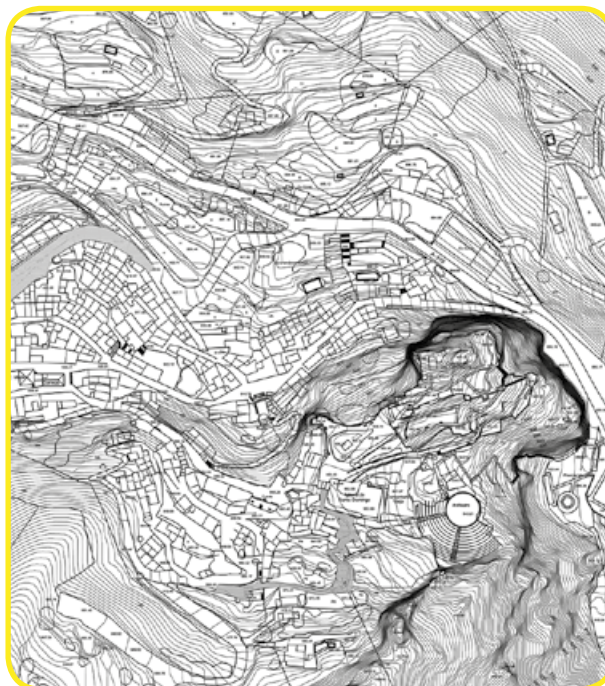
Actuaciones ejecutadas en el municipio de La Iruela:

CÓDIGO DE ACTUACIÓN	DENOMINACIÓN ACTUACIÓN
2915	■ Habilitación de zonas wifi en un centro público
2936	■ Adecuación accesos y urbanización en torno al conjunto histórico

Localización de las actuaciones en el municipio

Plano urbano

- **Wifi**
 - Centro Guadalinfo dando señal al Paseo Cerrico
- **Adecuación accesos y urbanización en torno al conjunto histórico**
 - Avenida de Andalucía
 - Camino del Castillo
 - C/ Mirador del Guadalquivir
 - C/ Temple




➤ **Habilitación de zona wifi en plazas y equipamientos públicos**

Esta actuación promovió el uso de Internet entre la población, así como la accesibilidad a la conexión de todas aquellas personas que, por algún motivo, no tenían acceso propio a la red, además los habitantes del municipio pueden disfrutar de la variedad de ofertas de contenidos que el ayuntamiento pone a disposición de los usuarios a través de la Web municipal, con lo que facilita la comunicación entre la Administración Local y sus ciudadanos. La actuación se llevó a cabo en Centro Guadalinfo dando señal al Paseo Cerrico.

➤ **Adecuación accesos y urbanización en torno al conjunto histórico**

Esta actuación consiguió mejorar el acceso y el atractivo en torno al conjunto histórico.

Los trabajos ejecutados comprenden la urbanización del tramo inicial de la Avenida de Andalucía y las redes de servicios, la remodelación integral del Camino del Castillo, la repavimentación de la calle Mirador del Guadalquivir y C/ Temple, la adecuación de un acceso peatonal desde la calle Miradores anexo al edificio de usos múltiples con una superficie total de 11.950 m².



ORCERA



Municipio de “Zona Sierra de Segura”. Cuenta con 1.927 habitantes, de los cuales 958 son mujeres y 969 hombres, su superficie es de 126,2 Km², su densidad de 15,27 hab./Km². Se encuentra situado a una altitud de 797 m y a 151 Km de la Capital de provincia, Jaén.

La actividad económica de Orcera depende del olivar, de la industria almazarera, de la caza, de los aprovechamientos forestales y del turismo.

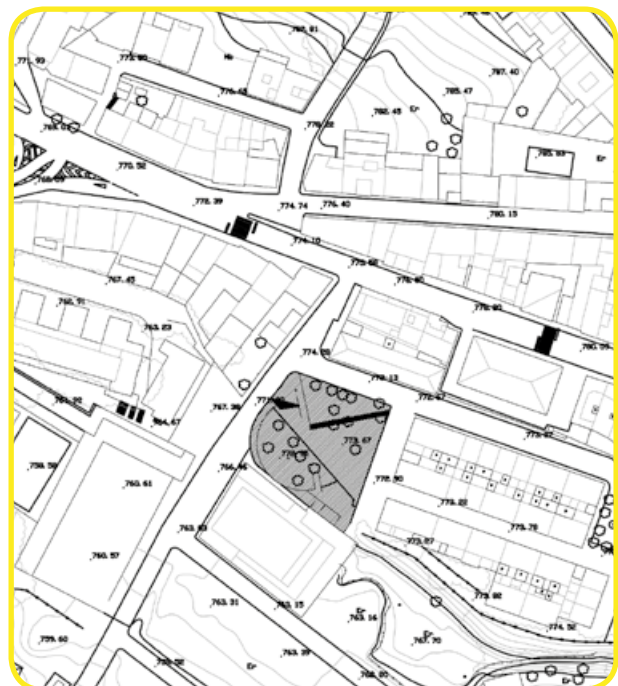
Actuaciones ejecutadas en el municipio de Orcera:

CÓDIGO DE ACTUACIÓN	DENOMINACIÓN ACTUACIÓN
2937	<ul style="list-style-type: none"> ■ Construcción de aparcamiento subterráneo en plaza de la Constitución

Localización de las actuaciones en el municipio

Plano de urbano

- Construcción de aparcamiento subterráneo
 - parque de la Constitución



➤ Construcción de aparcamiento subterráneo en parque de la Constitución

Esta actuación consiguió mejorar la accesibilidad, movilidad y la articulación territorial favoreciendo a una mayor integración tanto espacial como funcional del territorio. La actuación se llevó a cabo en parque de la Constitución.

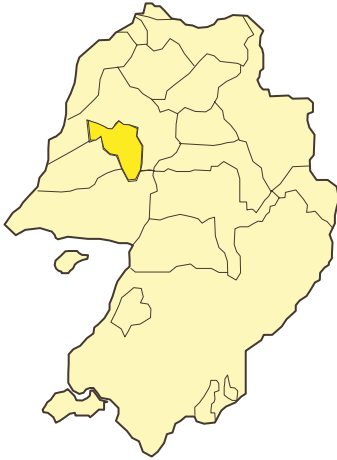
El aparcamiento consta de 30 plazas para coches y 4 para motocicletas en una superficie de 1.314,84 m². La cubierta del aparcamiento se ha dotado de zonas ajardinadas, juegos de niños y aparatos gimnásticos, remodelándose así el propio parque.



A yellow banner containing project details. At the top left are the logos for the Spanish Government (GOBIERNO DE ESPAÑA), the Ministry of Finance and Public Administrations (MINISTERIO DE HACIENDA Y ADMINISTRACIONES PÚBLICAS), the Ayuntamiento de Orce (AYUNTAMIENTO DE ORCE), and the Diputación de Jaén (DIPUTACIÓN DE JAÉN). The text specifies the period as 2011-2013 and the project as 'PROYECTO DE DESARROLLO LOCAL Y URBANO: "ZONA SIERRA DE SEGURA"'. The main title is 'CONSTRUCCIÓN DE APARCAMIENTO SUBTERRÁNEO EN PARQUE DE LA CONSTITUCIÓN'. Below this, it states 'PROYECTO COFINANCIADO POR EL FONDO EUROPEO DE DESARROLLO REGIONAL'. At the bottom are the logos for the European Union (UNIÓN EUROPEA) and the FEDER (FONDO EUROPEO DE DESARROLLO REGIONAL) with the slogan 'Una manera de hacer Europa'.



PUENTE GÉNAVE



Municipio de “Zona Sierra de Segura”. Cuenta con 2.247 habitantes, de los cuales 1.121 son mujeres y 1.126 hombres, su superficie es de 38,8 Km², 57,91 su densidad de hab./Km². Se encuentra situado a una altitud de 540 m y a 136 Km de la Capital de provincia, Jaén.

La actividad económica de Puente Génave es eminentemente agrícola, dependiente del olivo y en menor medida de los cereales y resto de herbáceos.

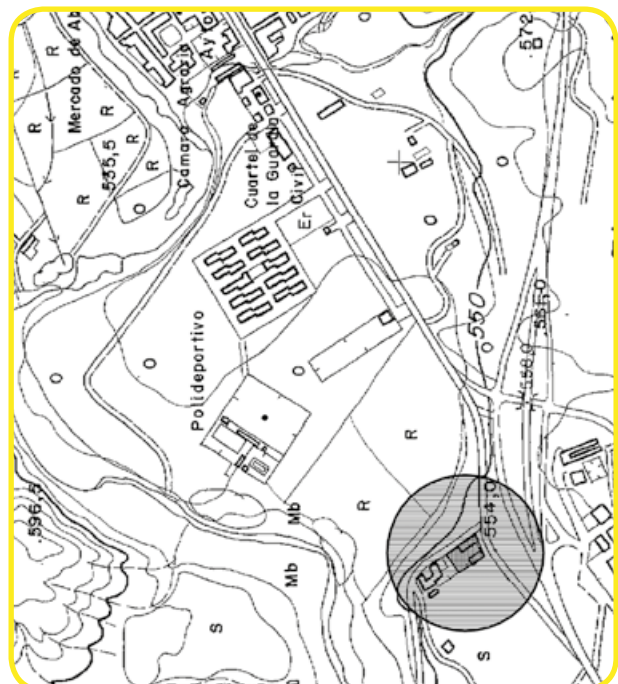
Actuaciones ejecutadas en el municipio de Puente Génave:

CÓDIGO DE ACTUACIÓN	DENOMINACIÓN ACTUACIÓN
2939	■ Rehabilitación Almazara Siglo XIX

Localización de las actuaciones en el municipio

Plano urbano

- Rehabilitación Almazara Siglo XIX
 - Finca La Vicaría



➔ Rehabilitación Almazara Siglo XIX

Esta actuación consiguió la rehabilitación y transformación de las instalaciones de la Almazara en un centro de interpretación de la cultura del aceite. Esta se encuentra situada en la Finca La Vicaría.

La Almazara ocupa una superficie de 1.588 m² y se ha dotado de mobiliario y diverso equipamiento e instalaciones que permiten su puesta en funcionamiento



GOBIERNO DE ESPAÑA



MINISTERIO DE HACIENDA Y ADMINISTRACIONES PÚBLICAS



AYUNTAMIENTO DE PUENTE GENAVE



DIPUTACIÓN DE JAÉN

PERIODO: 2011-2013

PROYECTO DE DESARROLLO LOCAL Y URBANO: "ZONA SIERRA DE SEGURA"

REHABILITACIÓN DE ALMAZARA S. XIX

PROYECTO COFINANCIADO POR EL FONDO EUROPEO DE DESARROLLO REGIONAL



UNIÓN EUROPEA

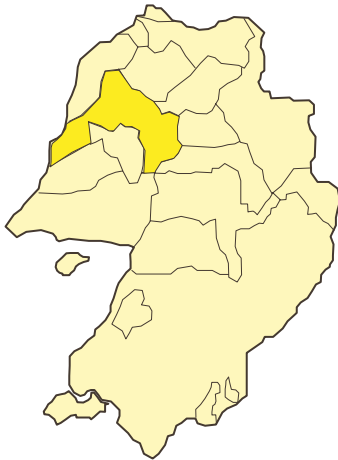
FEDER

FONDO EUROPEO DE DESARROLLO REGIONAL

Una manera de hacer Europa



LA PUERTA DE SEGURA



Municipio de "Zona Sierra de Segura". Cuenta con 2.542 habitantes, de los cuales 1.268 son mujeres y 1.274 hombres, su superficie es de 97,5 Km², su densidad de 26,07 hab./Km². Se encuentra situado a una altitud de 540 m y a 140 Km de la Capital de provincia, Jaén.

La actividad económica principal de La Puerta de Segura es la agricultura, en la que predomina el cultivo del olivar.

Actuaciones ejecutadas en el municipio de La Puerta de Segura:

CÓDIGO DE ACTUACIÓN	DENOMINACIÓN ACTUACIÓN
2915	■ Habilitación de zonas wifi en un paseo y un centro público
2941	■ Aula matinal y comedor escolar

Localización de las actuaciones en el municipio

Plano urbano

- **Wifi**
 - Paseo del río
 - Centro Guadalinfo
- **Aula matinal y comedor escolar**
 - Colegio San Blas, C/ Maestra Emilia Bellón.



➤ **Habilitación de zona wifi en plazas y equipamientos públicos**

Esta actuación promovió el uso de Internet entre la población, así como la accesibilidad a la conexión de todas aquellas personas que, por algún motivo, no tenían acceso propio a la red, además los habitantes del municipio pueden disfrutar de la variedad de ofertas de contenidos que el ayuntamiento pone a disposición de los usuarios a través de la Web municipal, con lo que facilita la comunicación entre la Administración Local y sus ciudadanos. La actuación se llevó a cabo en Paseo del río y centro Guadalinfo.

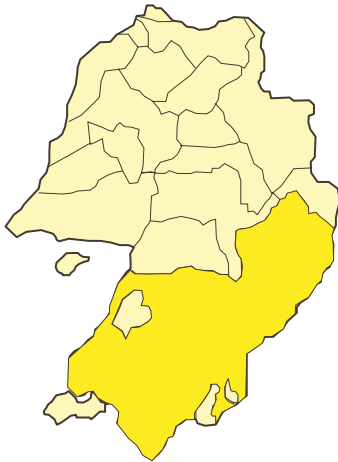
➤ **Aula matinal y comedor escolar**

Esta actuación consiguió fidelizar la población al territorio, generando empleo, y en este caso, logrando que los ciudadanos tengan acceso a los servicios sociales, vivan donde vivan. El aula matinal y comedor escolar están perfectamente integrados en el recinto del colegio, con lo que no sólo se evitó duplicación sino que se facilitó la funcionalidad de todos los servicios que se ofrecen en el centro. Esta actuación se llevó a cabo en el Colegio Público San Blas, C/ Maestra Emilia Bellón.

Se construyó un edificio de nueva planta que alberga el aula matinal y que está comunicado con el edificio existente donde se ubica el comedor escolar rehabilitado. El nuevo edificio cuenta con una superficie construida de 149,23 m².



SANTIAGO PONTONES



Municipio de “Zona Sierra de Segura”. Cuenta con 3.422 habitantes, de los cuales 1.672 son mujeres y 1.750 hombres, su superficie es de 626,8 Km², su densidad de 5,01 hab./Km². Se encuentra situado a una altitud de 1.340 m y a 218 Km de la Capital de provincia, Jaén.

Dada la accidentada orografía con la que cuenta el municipio, así como su climatología, la actividad económica de Santiago-Pontones está basada en el turismo, la ganadería, la caza, la pesca y los trabajos silvícolas.

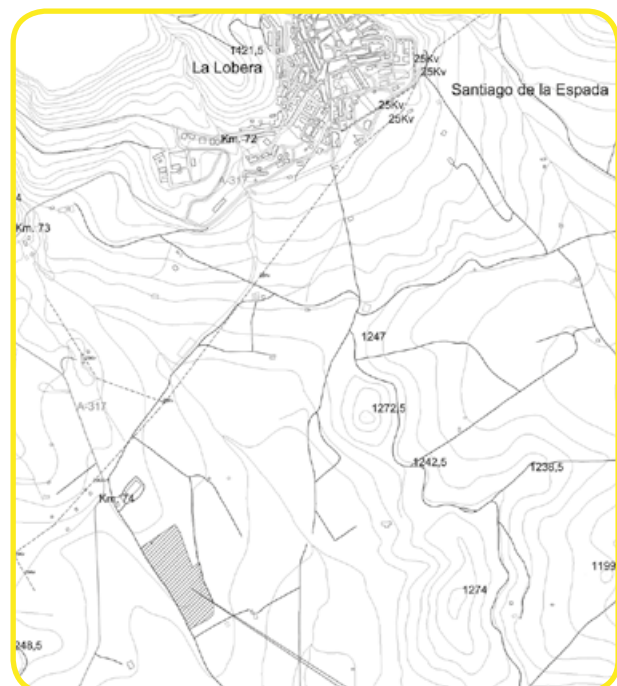
Actuaciones ejecutadas en el municipio de Santiago-Pontones:

CÓDIGO DE ACTUACIÓN	DENOMINACIÓN ACTUACIÓN
2915	■ Habilitación de zonas wifi en una plaza
2918	■ Construcción de centro de tipificación ganadera

Localización de las actuaciones en el municipio

Plano urbano

- **Wifi**
 - Santiago de la Espada, en Plaza de la Constitución
- **Construcción de centro de tipificación ganadera**
 - Santiago de la Espada, Parcela 478 u 725 del Polígono 12



➤ **Habilitación de zona wifi en plazas y equipamientos públicos**

Esta actuación promovió el uso de Internet entre la población, así como la accesibilidad a la conexión de todas aquellas personas que, por algún motivo, no tenían acceso propio a la red, además los habitantes del municipio pueden disfrutar de la variedad de ofertas de contenidos que el ayuntamiento pone a disposición de los usuarios a través de la Web municipal, con lo que facilita la comunicación entre la Administración Local y sus ciudadanos. La actuación se llevó a cabo Santiago de la Espada, en Plaza de la Constitución.

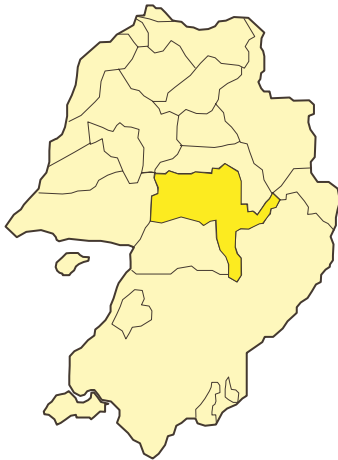
➤ **Construcción de centro de tipificación ganadera.**

Esta actuación consiguió la creación de puestos de trabajo y oportunidades económicas a través de la diversificación productiva y mejora de las infraestructuras y servicios sociales. Esta actuación se realizó en Santiago de la Espada, Parcela 478 u 725 del Polígono 12, el cual tiene una superficie construida de 1.414,6.

La construcción consiste en 1 nave de 25 m x 40 m, para cebadero y distribución de los corderos, con dos galerías laterales donde se ubican las oficinas, zona para el veterinario, vestuarios y heniles.



SEGURA DE LA SIERRA



Municipio de “Zona Sierra de Segura”. Cuenta con 1.923 habitantes, de los cuales 977 son mujeres y 946 hombres, su superficie es de 225 Km², su densidad de 8,55 hab./Km². Se encuentra situado a una altitud de 1.240 m y a 160 Km de la Capital de provincia, Jaén.

La actividad económica de Segura de la Sierra está basada en el cultivo de olivo y la ganadería, así como el aprovechamiento del patrimonio natural y monumental.

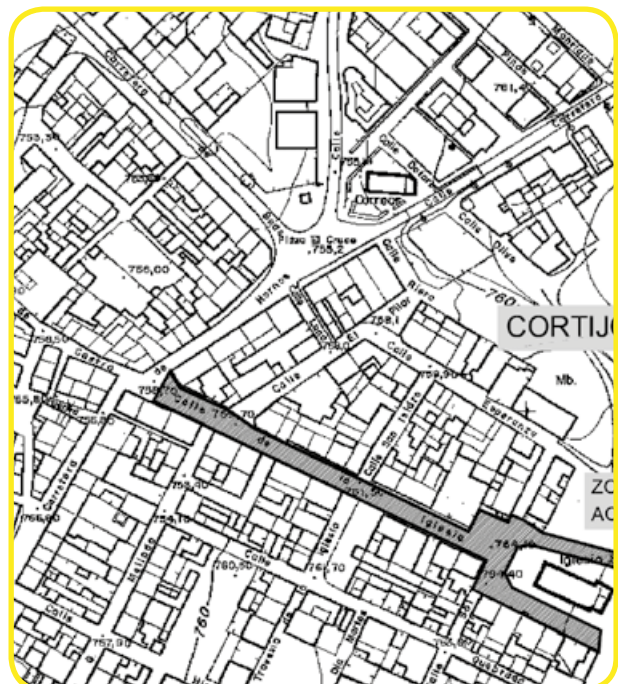
Actuaciones ejecutadas en el municipio de Segura de la Sierra:

CÓDIGO DE ACTUACIÓN	DENOMINACIÓN ACTUACIÓN
2915	■ Habilitación de zonas wifi en una plaza
2932	■ Adecuación y mejora de plazas y viales en aldeas

Localización de las actuaciones en el municipio

Plano urbano

- **Wifi**
 - Cortijos Nuevos, en plaza Sebastián Palomares
- **Adecuación y mejora de plazas y viales en aldeas**
 - Cortijos Nuevos. Se proyecta la pavimentación de la calle de la Iglesia.
 - El Ojuelo se proyecta una solera de hormigón en la C/ Nacimiento
 - Carrasco. Pavimentación de la zona centro con adoquín y acceso al consultorio médico. C/ Fuente García
 - Segura de la Sierra. Adecuación del sendero, desde la Torre de Tico Medina a la carretera de acceso al municipio.



➤ **Habilitación de zona wifi en plazas y equipamientos públicos**

Esta actuación promovió el uso de Internet entre la población, así como la accesibilidad a la conexión de todas aquellas personas que, por algún motivo, no tenían acceso propio a la red, además los habitantes del municipio pueden disfrutar de la variedad de ofertas de contenidos que el ayuntamiento pone a disposición de los usuarios a través de la Web municipal, con lo que facilita la comunicación entre la Administración Local y sus ciudadanos. La actuación se llevó a cabo en Cortijos Nuevos, en plaza Sebastián Palomares.

➤ **Adecuación y mejora de plazas y viales en aldeas**

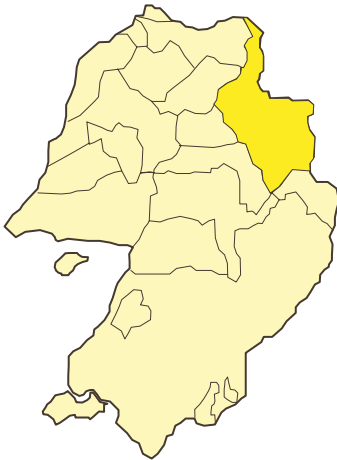
Esta actuación consiguió mejorar la accesibilidad, movilidad y la articulación territorial. Se llevó a cabo en Segura de la Sierra y las aldeas de El Ojuelo y Carrasco. En total se realizaron 7.953,04 m².

Se llevó a cabo en:

- Cortijos Nuevos. Se proyecta la pavimentación de la calle de la Iglesia.
- El Ojuelo se proyecta una solera de hormigón en la C/ Nacimiento.
- Carrasco. Pavimentación de la zona centro con adoquín y acceso al consultorio médico. C/ Fuente García.
- Segura de la Sierra. Adecuación del sendero, desde la Torre de Tico Medina a la carretera de acceso al municipio.



SILES



Municipio de “Zona Sierra de Segura”. Cuenta con 2.362 habitantes, de los cuales 1.169 son mujeres y 1.193 hombres, su superficie es de 177,9 Km², su densidad de 13,28 hab./Km². Se encuentra situado a una altitud de 826 m y a 160 Km de la Capital de provincia, Jaén.

La actividad económica de Siles se basa en la agricultura del olivar y el turismo también contribuyen los aprovechamientos forestales y la ganadería ovina.

Actuaciones ejecutadas en el municipio de Siles:

CÓDIGO DE ACTUACIÓN	DENOMINACIÓN ACTUACIÓN
2915	■ Habilitación de zonas wifi en dos parques y ayuntamiento
2930	■ Proyecto de accesibilidad y movilidad urbana

Localización de las actuaciones en el municipio

Plano urbano

- **Wifi**
 - Parque C/ Paseo
 - Parque C /Encina
 - Ayuntamiento
- **Proyecto de accesibilidad y movilidad urbana**
 - C/ Casa Caída
 - C/ San Gregorio
 - C/ Mesones
 - C/ Fraile
 - C/ Cueva
 - C/ Doctor Vigueras



➤ **Habilitación de zona wifi en plazas y equipamientos públicos**

Esta actuación promovió el uso de Internet entre la población, así como la accesibilidad a la conexión de todas aquellas personas que, por algún motivo, no tenían acceso propio a la red, además los habitantes del municipio pueden disfrutar de la variedad de ofertas de contenidos que el ayuntamiento pone a disposición de los usuarios a través de la Web municipal, con lo que facilita la comunicación entre la Administración Local y sus ciudadanos. La actuación se llevó a cabo en el parque C/ Paseo, parque C/ Encina y en el ayuntamiento.

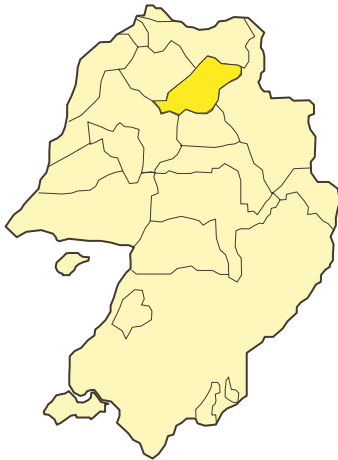
➤ **Proyecto de accesibilidad y movilidad urbana**

Esta actuación consiguió mejorar la accesibilidad y movilidad en el municipio. Esta actuación se llevó a cabo en C/ Casa Caída, C/ San Gregorio, C/ Mesones, C/ del Fraile, C/ Cueva y C/ Doctor Viguera, en un total de 7.866 m².

En general se realizó una completa pavimentación de las calles señaladas y, en algunas, la ejecución de la red de abastecimiento y la sustitución de parte del trazado de la existente con el fin de aumentar el diámetro del mismo.



TORRES DE ALBANCHEZ



Municipio de “Zona Sierra de Segura”. Cuenta con 909 habitantes, de los cuales 436 son mujeres y 473 hombres, su superficie es de 57,9 Km², su densidad de 15,70 hab./Km². Se encuentra situado a una altitud de 880 m y a 156 Km de la Capital de provincia, Jaén.

Torres de Albánchez tiene como principales recursos económicos la agricultura, la dedicación forestal y el turismo rural.

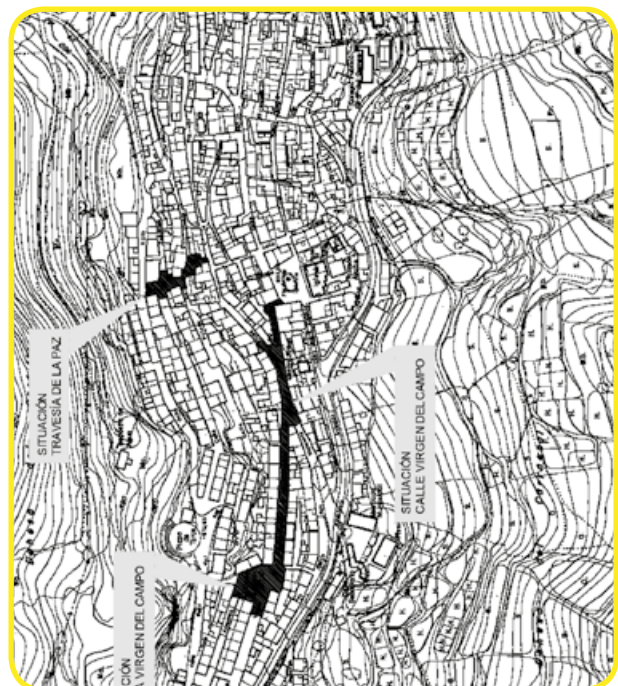
Actuaciones ejecutadas en el municipio de Torres de Albánchez:

CÓDIGO DE ACTUACIÓN	DENOMINACIÓN ACTUACIÓN
2915	■ Habilitación de zonas wifi en ayuntamiento
2931	■ Pavimentación y sustitución de redes en varias calles

Localización de las actuaciones en el municipio

Plano urbano

- **Wifi**
 - Ayuntamiento dando señal a la plaza de la Constitución
- **Pavimentación y sustitución de redes en varias calles**
 - Plaza Virgen del Campo
 - Travesía de la Paz
 - C/ Virgen del Campo



➤ **Habilitación de zona wifi en plazas y equipamientos públicos**

Esta actuación promovió el uso de Internet entre la población, así como la accesibilidad a la conexión de todas aquellas personas que, por algún motivo, no tenían acceso propio a la red, además los habitantes del municipio pueden disfrutar de la variedad de ofertas de contenidos que el ayuntamiento pone a disposición de los usuarios a través de la Web municipal, con lo que facilita la comunicación entre la Administración Local y sus ciudadanos. La actuación se llevó a cabo en el ayuntamiento dando señal a la Plaza de la Constitución

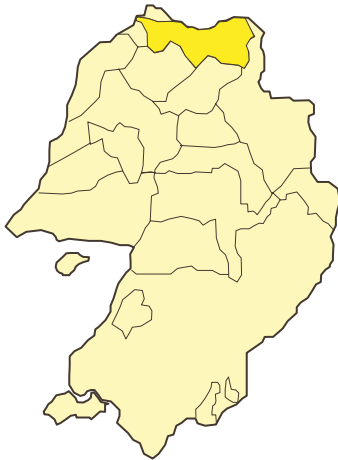
➤ **Pavimentación y sustitución de redes en varias calles**

Esta actuación consiguió mejorar la accesibilidad y movilidad en el municipio Se llevó a cabo en, Plaza Virgen del Campo, Travesía de la Paz y C/ Virgen del Campo.

Se realizaron obras para la pavimentación de parte del casco antiguo de la localidad y otras calles, abarcando una reforma integral de las mismas, con la sustitución de la red de saneamiento y renovación de la red de abastecimiento de agua potable y la remodelación integral de la plaza Virgen del Campo, en un total de 4.133,68 m².



VILLARRODRIGO



Municipio de “Zona Sierra de Segura”. Cuenta con 458 habitantes, de los cuales 222 son mujeres y 236 hombres, su superficie es de 78,5 Km², su densidad de 5,83 hab./Km². Se encuentra situado a una altitud de 872 m y a 171 Km de la Capital de provincia, Jaén.

La principal actividad económica es la agricultura del olivar de secano, aunque también hay dedicación a prados, pastizales y terrenos forestales.

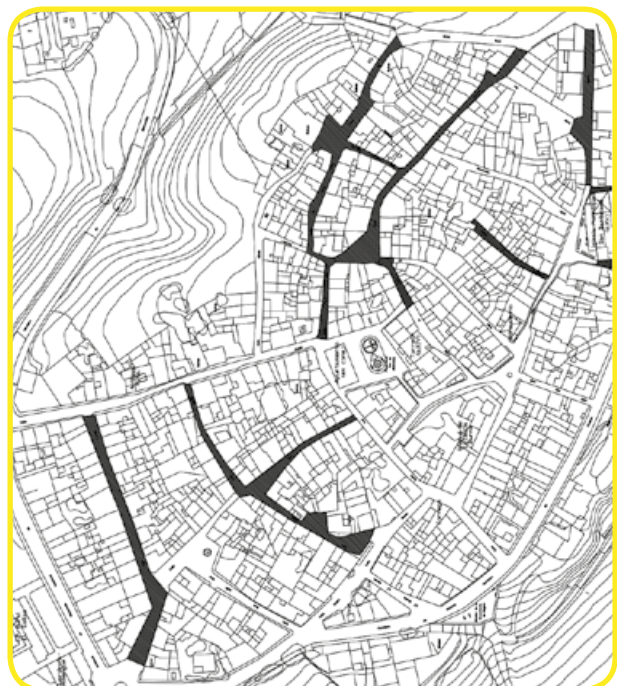
Actuaciones ejecutadas en el municipio de Villarodrigo:

CÓDIGO DE ACTUACIÓN	DENOMINACIÓN ACTUACIÓN
2915	■ Habilitación de zonas wifi en ayuntamiento
2933	■ Reurbanización del casco urbano

Localización de las actuaciones en el municipio

Plano urbano

- **Wifi**
 - Ayuntamiento dando señal a la plaza Nuestra Señora de Albánchez
- **Reurbanización del casco urbano**
 - C/ Parras
 - C/ Real
 - C/ Mesón
 - C/ Huertas
 - C/ Sima Roja
 - C/ Cervantes
 - C/ San José
 - C/ España



➤ **Habilitación de zona wifi en plazas y equipamientos públicos**

Esta actuación promovió el uso de Internet entre la población, así como la accesibilidad a la conexión de todas aquellas personas que, por algún motivo, no tenían acceso propio a la red, además los habitantes del municipio pueden disfrutar de la variedad de ofertas de contenidos que el ayuntamiento pone a disposición de los usuarios a través de la Web municipal, con lo que facilita la comunicación entre la Administración Local y sus ciudadanos. La actuación se llevó a cabo en el ayuntamiento dando señal a la plaza Nuestra Señora Albánchez.

➤ **Reurbanización del casco urbano**

Esta actuación consiguió mejorar la calidad y competitividad del municipio. Se llevó a cabo en C/Parras, C/ Real, C/Mesón, C/ Huertas, C/ Sima Roja, y C/ Cervantes, C/ San José y C/ España en total se reurbanizaron 4.300 m².

Se efectuó el levantado del pavimento existente, colocación de red de agua y saneamiento y pavimentación de las calles con adoquín de hormigón, generando una imagen unitaria y renovada de todo el casco urbano.



4. CUMPLIMIENTO DE LOS OBJETIVOS. INDICADORES DE RESULTADO

Los objetivos y acciones que se desarrollaron en este proyecto se basaron en los objetivos estratégicos del Marco Estratégico Nacional de Referencia 2011-2014 (MENR).

- **Objetivo 1.** Desarrollar y diversificar la base productiva de la zona para asegurar un desarrollo sostenido y generador de empleo.
- **Objetivo 2.** Mantener y “fijar” la población al medio.
- **Objetivo 3.** Aumentar las dotaciones territoriales de recursos del conocimiento.
- **Objetivo 4.** Mejorar la dotación de equipamientos sociales y de servicios de proximidad, para favorecer la conciliación familiar y la cohesión social.
- **Objetivo 5.** Conservar y regenerar los recursos medioambientales y el patrimonio histórico-cultural mediante su puesta en valor.
- **Objetivo 6.** Consolidar y mejorar las dotaciones de equipamiento colectivo, capital material y capital natural.
- **Objetivo 7.** Mejorar la accesibilidad a los centros y recursos turísticos de la zona.

Los indicadores para la evaluación de cada uno de los ámbitos de actuación se definieron cumpliendo cada uno de los objetivos anteriormente marcados.

En las siguientes tablas y gráficos mostramos los indicadores de resultado, con descripción de valores iniciales y valores finales reales. Los indicadores estratégicos reflejan el desarrollo socioeconómico de la Zona en su totalidad, y no exclusivamente de la acción directa del Proyecto “Zona Sierra Segura”, por lo que las fuentes son múltiples de entre las administraciones competentes en el territorio según la temática. Por tanto, las actuaciones de este Proyecto son una contribución a estos resultados comarcales en cuanto a los indicadores estratégicos con los que guardan relación, que no serán todos debido a la reducción de actuaciones aprobadas respecto al proyecto inicial. Por su parte, los indicadores operativos se seleccionaron para el seguimiento de la ejecución de las actuaciones del proyecto y, por tanto, son de elaboración propia. Resultados que en general muestran una evolución positiva con respecto a los valores iniciales, pese al contexto actual de crisis económica.

INDICADORES DE RESULTADO POR ÁMBITOS DE ACTUACIÓN

ÁMBITO 1 Fomento de la Sociedad de la Información y nuevas tecnologías

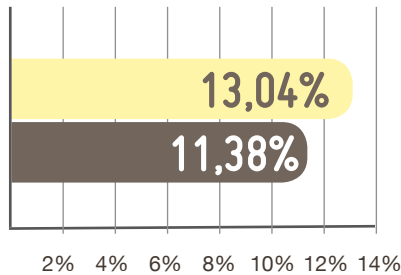
INDICADORES ESTRATÉGICOS	VALOR INICIAL (2011)	VALOR ACTUAL (2014)	FUENTE
% de población que utiliza habitualmente Internet.	11,38%	13,04%	SIMA. Sistema de Información Multiterritorial de Andalucía.
% de mujeres que utiliza habitualmente Internet.	26%	44%	Área de Organización, RRHH y Nuevas Tecnologías de la Diputación Provincial de Jaén.
N.º de Ayuntamientos que cuentan con zona wifi.	2	13	Ayuntamiento de la zona.
N.º de líneas ADSL/ Población total.	0,11	0,13	SIMA. Sistema de Información Multiterritorial de Andalucía.
Nº de conexiones IP.	1.500	2.673	Área de Organización, RRHH y Nuevas Tecnologías de la Excma. Diputación de Jaén.

ZONA SIERRA DE SEGURA

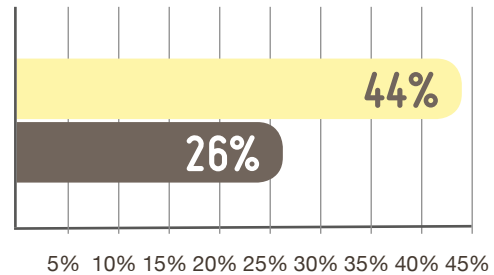
% de población que utilizan habitualmente Internet

2014

2011

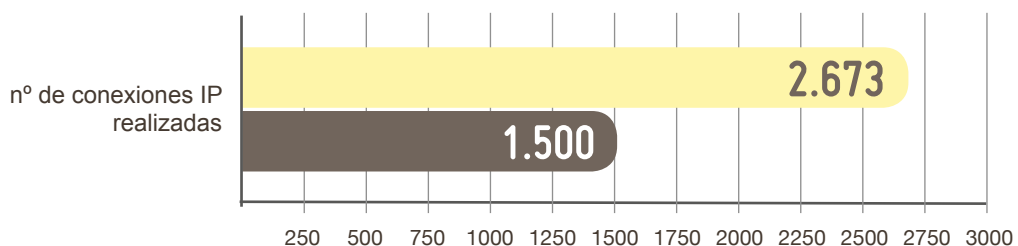
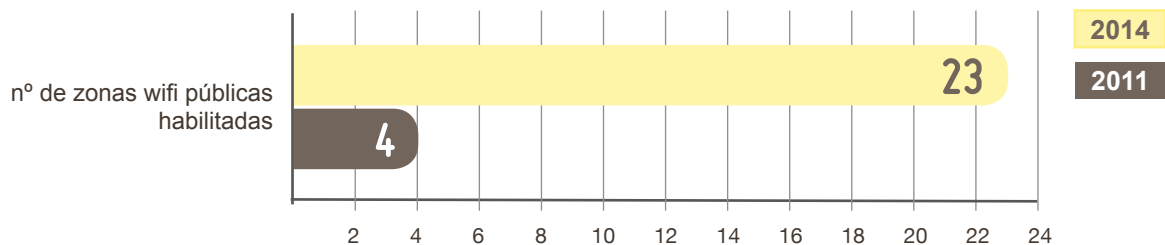


% de mujeres que utilizan habitualmente Internet



INDICADORES OPERATIVOS	INDICADORES	VALOR INICIAL (2011)	VALOR ACTUAL (2014)
Zonas Wifi.	Nº de zonas wifi públicas habilitadas.	4	23
Medidas de mejora de acceso a la e-administración.	Nº de proyectos realizados .	2	13
Otras medidas de mejora de acceso/utilización de las TIC por parte de las PYME.	Nº de medidas realizadas.	0	64
	% de medidas realizadas en empresas gestionadas por mujeres.	0%	60,94%
Realización de conexión.	Nº de conexiones IP realizadas.	1.500	2.673

* Medidas realizadas en este período, por lo que se parte de valor inicial 0



ÁMBITO 2 Promoción Económica: Creación de empleo y de oportunidades económicas a través de la diversificación productiva y mejora de las infraestructuras y servicios locales

INDICADORES ESTRATÉGICOS	VALOR INICIAL (2011)	VALOR ACTUAL (2014)	FUENTE
N.º de empresas con asalariados (% empresas que emplean menos de 5 asalariados/ as entre total de empresas).	28,70 %	29,11 %	SIMA. Institución de Estadística de Andalucía.
M² de suelo industrial.	409.454 m²	490.138 m²	SESPA. Agencia de Innovación y Desarrollo de Andalucía. Conserjería de Innovación, Ciencia y Empresas
N.º de módulos de semilleros de empresa.	3	3	SESPA. Agencia de Innovación y Desarrollo de Andalucía. Conserjería de Innovación, Ciencia y Empresas

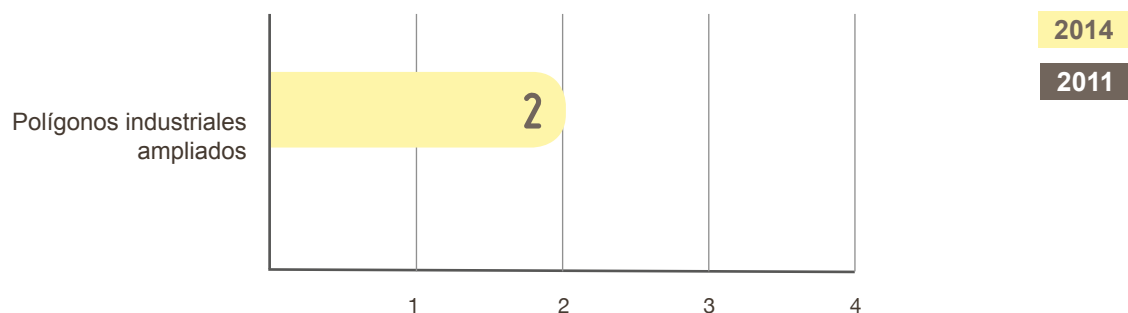
N.º de empresas con asalariados
(% empresas que emplean menos de 5
asalariados/ as entre total de empresas)

2011 2014

29,11 %

28,70 %

INDICADORES OPERATIVOS	INDICADORES	VALOR INICIAL (2011)	VALOR ACTUAL (2014)
Polígonos Industriales.	Nº de polígonos construidos.	7	7
Polígonos Industriales.	Nº de polígonos ampliados.	0	2
Polígonos Agro-Ganaderos.	Nº de polígonos construidos .	1	1
Ocupación infraestructura industrial por empresas.	Nº de empresas establecidas en los polígonos/Nº de naves construidas.	1,14	1,14

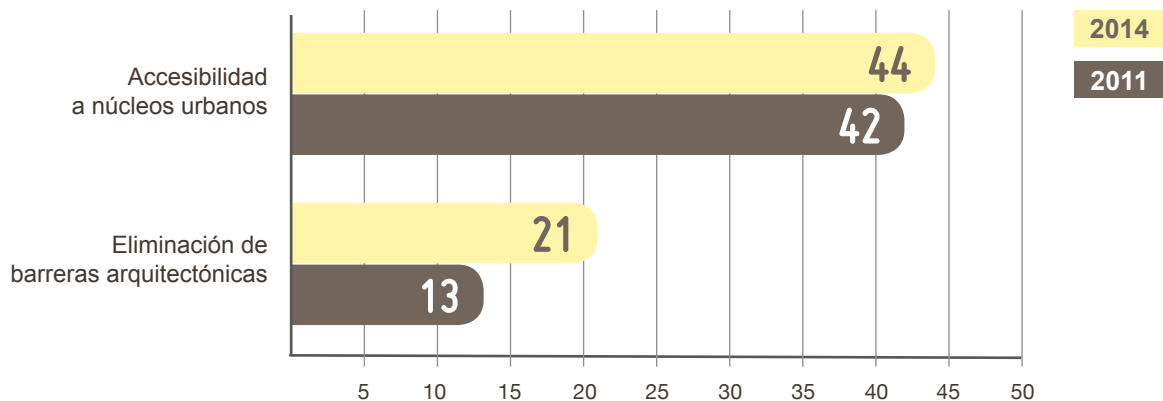


ÁMBITO 4 Mejora de la accesibilidad y movilidad

INDICADORES ESTRATÉGICOS	VALOR INICIAL (2011)	VALOR ACTUAL (2014)	FUENTE
Longitud carreteras comarcales (Km/1000Km ²)	0,32 km ²	0,34 km ²	Dirección General de infraestructuras Conserjería de Fomento y vivienda.
Nº de plazas de aparcamiento	222	256	Ayuntamiento de la zona.



INDICADORES OPERATIVOS	INDICADORES	VALOR INICIAL (2011)	VALOR ACTUAL (2014)
Adecuación red viaria municipal.	Nº de actuaciones realizados.	17	20
Eliminación de barreras arquitectónicas.	Nº de proyectos ejecutados.	13	21
Accesibilidad a núcleos urbanos.	Nº de proyectos realizados.	42	44
Aparcamientos.	Nº de plazas de aparcamiento.	222	256



ÁMBITO 5 Protección y preservación del patrimonio cultural

INDICADORES ESTRATÉGICOS	VALOR INICIAL (2011)	VALOR ACTUAL (2014)	FUENTE
Recursos de patrimonio Cultural por caracterización susceptibles de acciones de rehabilitación y preservación.	28	38	Ayuntamientos de la zona.
Infraestructuras culturales.	28	28	Ayuntamientos de la zona. Consejería de Cultura

Recursos de patrimonio Cultural por caracterización susceptibles de acciones de rehabilitación y preservación

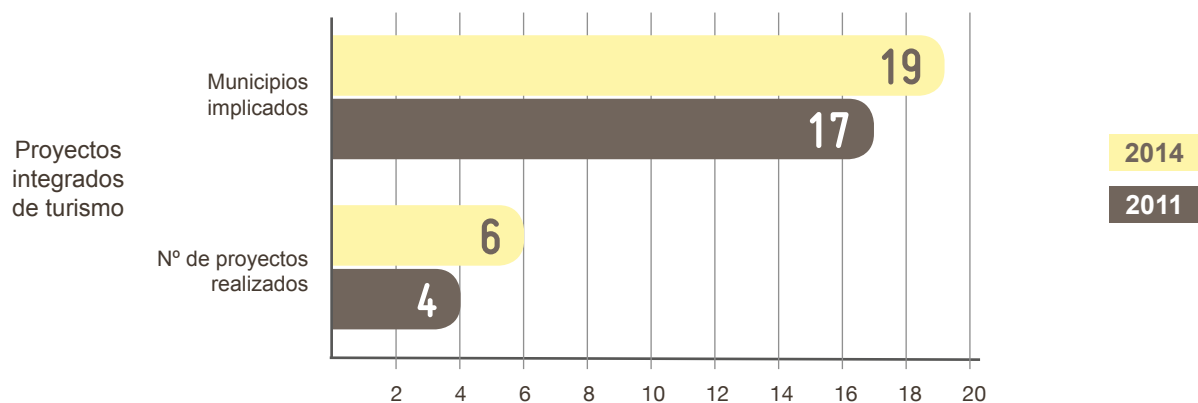
2011

2014

38

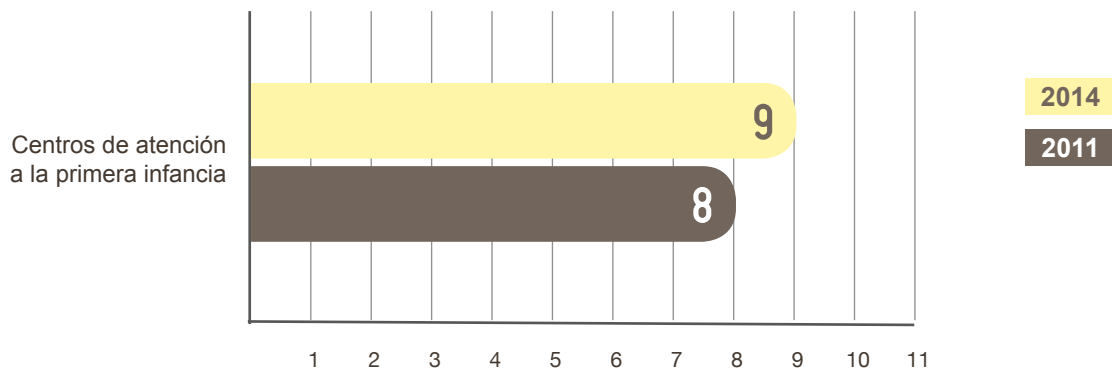
28

INDICADORES OPERATIVOS	INDICADORES	VALOR INICIAL (2011)	VALOR ACTUAL (2014)
Protección, rehabilitación y preservación del patrimonio cultural (por categorías).	Nº de proyectos realizados por categorías.	8	10
Desarrollo de Infraestructuras culturales.	Nº de proyectos realizados por categorías.	31	33
Proyectos integrados de turismo.	Nº de proyectos realizados.	4	6
	Municipios implicados.	17	19

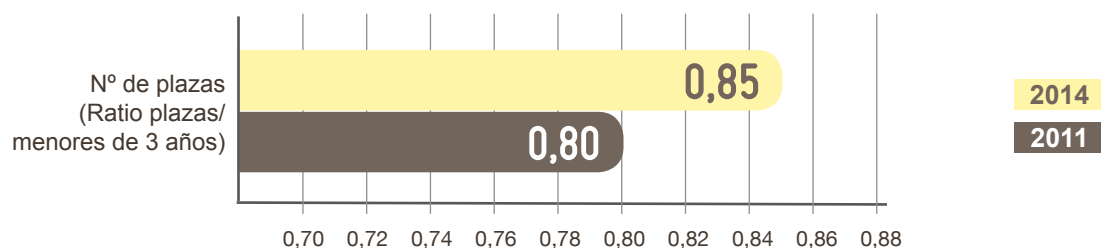


ÁMBITO 6 Promoción de la conciliación familiar y cohesión social

INDICADORES ESTRATÉGICOS	VALOR INICIAL (2011)	VALOR ACTUAL (2014)	FUENTE
Población mayor de 65 años (% respecto a la población total) desagregada por sexo.	Mujeres 5,59% Hombres 10,40%	Mujeres 9,59% Hombres 10,39%	SIMA. Instituto de Estadística de Andalucía.
Población de 0 a 3 años (%) desagregado por sexo.	Mujeres 3,17% Hombres 2,61%	Mujeres 2,95% Hombres 2,60%	SIMA. Instituto de Estadística de Andalucía.
Centros de atención a la primera infancia.	8	9	Ayuntamiento de la zona.
Plazas de atención a persona mayores: Residencias, Unidades de Estancia Diurna.	546	546	Residencias de la zona. SIMA. Instituto de Estadística de Andalucía.



INDICADORES OPERATIVOS	INDICADORES	VALOR INICIAL (2011)	VALOR ACTUAL (2014)
Centros Educativos Enseñanza Primaria.	Nº de plazas (Ratio plazas/menores de 3 años)	0,80	0,85



5. CUADRO DE EJECUCIÓN FINANCIERA DEL PROYECTO, POR ACTUACIONES Y POR ANUALIDADES, ASÍ COMO PRESUPUESTO TOTAL EJECUTADO Y PRESUPUESTO NO EJECUTADO

ACTUACIONES CORRESPONDIENTES A LA OPERACIÓN SELECCIONADA

Código actuación	Denominación de la actuación	Presupuesto total	Presupuesto ejecutado
Ámbito 1 Fomento de la Sociedad de la Información y Nuevas Tecnologías			
2915	Habilitación de zonas Wifi en plazas y equipamientos públicos en la comarca de Segura	20.000,00 €	15.096,92 €
Total Ámbito de actuación 1		20.000,00 €	15.096,92 €
Ámbito 2 Promoción Económica. Creación de empleo y de oportunidades económicas a través de la diversificación productiva y mejora de las infraestructuras y servicios locales			
2917	Urbanización Poligono Industrial 2ª Fase en Arroyo del Ojanco	327.850,00 €	327.848,08 €
2919	Urbanización y Saneamiento Polígono Industrial en Benatae	365.712,00 €	361.371,03 €
2918	Construcción del centro de tipificación ganadera en Santiago Pontones	380.378,00 €	380.377,66 €
Total Ámbito de actuación 2		1.073.940,00€	1.069.596,77€
Ámbito 4 Mejora de la Accesibilidad y Movilidad			
2934	Aparcamiento ecológico en Hornos	376.040,00 €	376.039,76 €
2935	Pavimentación y mejora de la red viaria municipal en Génave	434.095,00 €	434.092,95 €
2932	Adecuación y mejora de plazas y viales en aldeas de Segura de la Sierra	376.425,00 €	376.422,92 €
2930	Proyecto de accesibilidad y movilidad urbana en Siles	326.400,00 €	322.836,18 €
2931	Pavimentación y sustitución de redes en varias calles de Torres de Albánchez	328.616,00 €	328.615,82 €
2933	Reurbanización del casco urbano en Villarodrigo	377.230,00 €	377.228,76 €
2936	Adecuación de Accesos y urbanización del entorno del conjunto histórico de La Iruela	482.360,00 €	482.358,13 €
2937	Construcción de aparcamiento subterráneo en Parque de la Constitución de Orcera	682.670,00 €	682.669,62 €
Total Ámbitode actuación 4		3.383.836,00€	3.380.264,14€

Ámbito 5 Protección y Preservación del Patrimonio Cultural

2940	Restauración de la Torre del Reloj y calles anexas a la Villa en Beas de Segura	547.200,00 €	512.819,73 €
2938	Rehabilitación del casco antiguo comercial en Chilluevar	405.392,00 €	405.391,40 €
2939	Rehabilitación de Almazara S.XIX en Puente Génave	482.511,00 €	482.510,08 €
Total Ámbito de actuación 5		1.435.103,00€	1.400.721,21€

Ámbito 6 Promoción de la Conciliación Familiar y Cohesión Social

2941	Aula matinal y comedor escolar en La Puerta de Segura	361.651,67 €	361.379,56 €
Total Ámbito de actuación 6		361.651,67 €	361.379,56 €

TOTAL ÁMBITOS 6.274.530,67€ 6.227.058,60€

Denominación de la actuación		Presupuesto total	Presupuesto ejecutado
Gestión y seguimiento del proyecto			
3472	Total Gestión y seguimiento	213.288,77 €	143.382,11 €
Información y publicidad			
3473	Total Información y publicidad	24.000,00 €	19.153,37 €

TOTAL PROYECTO 6.511.819,44 € 6.389.594,08€

Código Operación	Denominación Operación	Coste Total Subvencionable	Presupuesto ejecutado	Ahorro presupuestario	% Ejecución
11319A000000	ZONA SIERRA DE SEGURA	6.511.819,44 €	6.389.594,08€	122.225,36 €	98,12%
		6.511.819,44 €	6.389.594,08€	122.225,36 €	

Presupuesto total ejecutado por anualidades	2012	2013	2014	2015
	10.537,89 €	320.879,46 €	2.723.238,31 €	3.334.938,42 €
TOTAL 6.389.594,08 €				

6. ACTUACIONES DE INFORMACIÓN Y PUBLICIDAD REALIZADAS.

INDICADORES DE INFORMACIÓN Y PUBLICIDAD

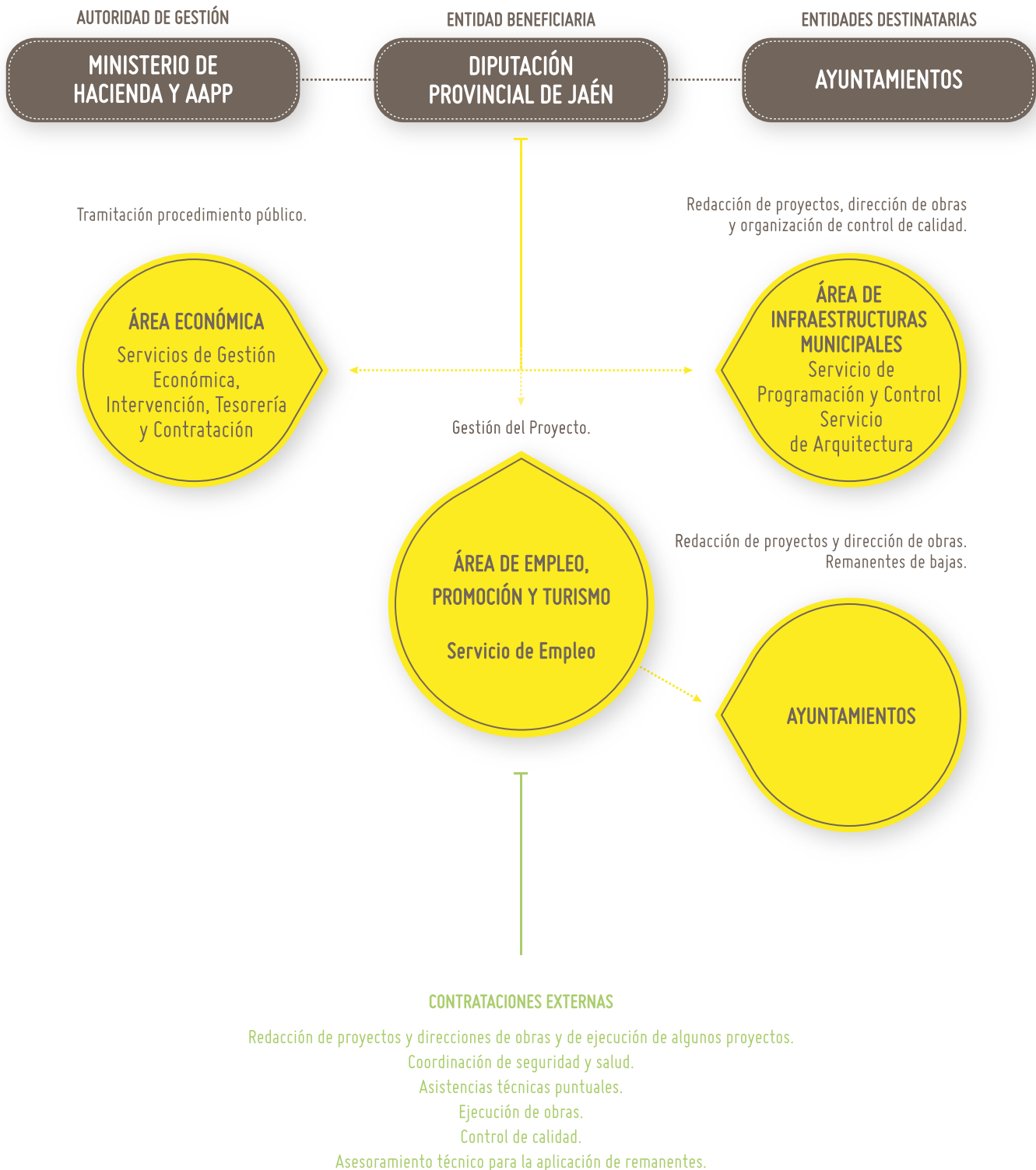
TIPO DE INDICADORES	NÚMERO DE ACTOS	DESCRIPCIÓN	PÚBLICO ASISTENTE	NÚMERO DE ASISTENTES	FECHA
Actos públicos	1	Presentación de los proyectos "Zona Sierra Segura", "Zona El Condado" y "Zona Sierra Mágina".	Alcaldes de los municipios de las Zonas afectadas, Presidentes de Asociaciones de Desarrollo Rural de los Municipios de Condado, Segura y Mágina, técnicos/as de Utedlts, Fejifif, y arquitectos/as redactores/as de los proyectos	40	Julio 2011
	1	Presentación de las actuaciones de los Proyectos "Zona Sierra Segura", "Zona El Condado" y "Zona Sierra Mágina".	Alcaldes de los municipios de las Zonas afectadas	41	Octubre 2013
	1	Puesta de la 1ª piedra del aula matinal y comedor escolar en La Puerta de Segura	Personal del Área Empleo, Promoción y Turismo de la Diputación Provincial de Jaén, empresa constructora y dirección facultativa de obras. Autoridades locales y habitantes de La Puerta de Segura	26	Noviembre 2014
	1	Inauguración de la adecuación de accesos y urbanización del entorno del conjunto histórico de La Iruela	Personal del Área Empleo, Promoción y Turismo de la Diputación Provincial de Jaén, empresa constructora y dirección facultativa de obras. Autoridades locales y habitantes de La Iruela	18	Marzo 2015
TIPO DE INDICADORES	NOTICIAS PUBLICADAS	DESCRIPCIÓN	MEDIO DE COMUNICACIÓN	ÁREA DE INFLUENCIA	FECHA
Medios de comunicación	15	Publicación de notas de prensa en la web de Diputación Provincial de Jaén	www.dipujaen.es	Provincia de Jaén y usuarios de esta web	2011-2015
	26	Publicación en Boletín Digital de Diputación	Boletín Digital de Diputación www.dipujaen.es	Provincia de Jaén y usuarios de esta web	2012-2015
	22	Publicaciones en Boletín Oficial de la Provincia (BOP) Licitaciones y adjudicaciones	Boletín oficial de la Provincia de Jaén www.dipujaen.es	Provincia de Jaén y usuarios de esta web	2013-2015
	63	Noticias en prensa escrita	Periódicos provinciales	Provincia de Jaén	2011-2015
	92	Cuñas radiofónicas. Acciones promocionales del Proyecto "Zona El Condado"	Cadena Ser 20M Jaén 40 Jaén Norte Radio Sierra S.L	Habitantes de Jaén	Dic. 2013 Dic. 2014

TIPO DE INDICADORES	NÚMERO DE PUBLICACIONES	DESCRIPCIÓN	ÁREA DE INFLUENCIA	FECHA DE REALIZACIÓN
Publicaciones Externas	3.750	Edición de trípticos Comarcales explicativos del programa de actuaciones en la zona	Población de la "Zona Sierra Segura". ADR de la Zona. Asociación de empresarios	2013
	7.500	Edición de trípticos individualizados por municipio. 15 municipios.	Población de la zona Sierra Mágina. ADR Sierra Mágina. Asociación de empresarios.	2013
	1	Memoria final del Proyecto "Zona Sierra Segura"	Nacional	Marzo 2015

TIPO DE INDICADORES	NÚMERO	DESCRIPCIÓN	ÁREA DE INFLUENCIA	FECHA
Cartelería	375	Cartel Comarcal del Proyecto "Zona Sierra Segura"	Todos los municipios de la "Zona Sierra Segura"	2013
	1	Roll-up	Todos los municipios de la "Zona Sierra Segura"	2013
	1	Fondo de pantalla	Todos los municipios de la "Zona Sierra Segura"	2013
	30	Carteles de obra de todas las actuaciones	Todos los municipios de la "Zona Sierra Segura"	2012-2015
	15	Placas explicativas permanentes	Todos los municipios de la "Zona Sierra Segura"	2014-2015

7. GESTIÓN DEL PROYECTO Y SEGUIMIENTO LLEVADO A CABO EN EL PROYECTO

- ORGANIGRAMA -



Fases y calendario de la gestión del proyecto

FASES Subfases	2011				2012				2013				2014				2015			
	1	2	3	4	1	2	3	4	1	2	3	4	1	2	3	4	1	2	3	4
1. PUESTA EN MARCHA																				
Redefinición de proyectos municipales y coordinación con Ayuntamientos			■	■																
Organización del organigrama de gestión.			■	■	■															
Redacción, supervisión y aprobación de proyectos por la administración competente					■	■	■	■	■	■	■	■	■	■						
2. EJECUCIÓN MATERIAL DE ACTUACIONES																				
Procedimiento de contratación de obras, dirección de obras y control de calidad							■	■	■	■	■	■	■	■	■					
Adjudicaciones, ejecución y supervisión de obras											■	■	■	■	■	■				
3. APLICACIÓN DE REMANENTES																				
Redacción, supervisión y aprobación de proyectos por la administración competente para aplicaciones de remanentes															■	■	■			
Procedimiento de contratación de obras, dirección de obras y suministros (equipamientos)															■	■	■			
Adjudicaciones, ejecución y supervisión de obras y equipamientos															■	■	■			
4. EJECUCIÓN FINANCIERA																				
Elaboración del presupuesto en Diputación por anualidades			■	■			■	■			■	■								
Creación de planes de inversiones 2012 y 2013					■	■			■	■										
Asignación de créditos a cada proyecto de gasto							■	■			■	■								
Certificaciones de Obras											■	■	■	■	■	■	■	■		
Pagos											■	■	■	■	■	■	■	■		
Certificación de gastos al Ministerio											■	■	■	■	■	■	■	■		
Ayuda FEDER recibida de gasto certificado												■		■						

8. PRINCIPALES PROBLEMAS Y DIFICULTADES QUE SE HAN PRESENTADO DURANTE LA EJECUCIÓN DEL PROYECTO Y MEDIDAS CORRECTORAS ADOPTADAS PARA HACERLES FRENTE

PRINCIPALES PROBLEMAS Y DIFICULTADES	MEDIDAS ADOPTADAS
<p>Gran número de actuaciones y entidades destinatarias, lo que multiplica exponencialmente la complejidad de la gestión y coordinación, los ritmos de procedimientos públicos en las diferentes administraciones locales y la definición de cada actuación, retrasando la ejecución del proyecto. Además, el tiempo que transcurre entre el momento de la redacción de la propuesta que se presenta a la convocatoria y la ejecución del proyecto, obliga a la redefinición de alguna de las actuaciones adecuándolas al nuevo contexto y prioridades.</p>	<p>Estudio previo de situación y condicionantes de cada actuación (definición de la actuación, necesidades, obstáculos, permisos previos necesarios,...). Con base en este estudio, creación de dos planes de inversiones (2012 y 2013) para comenzar con las actuaciones más claras y sin obstáculos previos en el 2012. Incremento del flujo de comunicación y reuniones de coordinación y asesoramiento con Ayuntamientos, tanto en el ámbito político como técnico. Petición de ampliación de plazo de ejecución.</p>
<p>El sistema de anticipo del pago por parte de la entidad beneficiaria y el retraso en recibir la ayuda del FEDER correspondiente al 80% de las certificaciones presentadas, ha creado un grave problema de Tesorería en Diputación de Jaén, existiendo a fecha de finales de 2014 un pago pendiente por parte del Ministerio de 2.071.111,77 € en el proyecto “Zona Sierra de Segura”, lo que en la actual situación de crisis económica y de contención del déficit público agrava aún más la liquidez de la entidad.</p>	<p>Diputación de Jaén se ha visto obligada a solicitar un crédito para poder abordar los pagos que genera la ejecución de este proyecto con financiación FEDER.</p>
<p>En la contratación de obras han predominado los procedimientos abiertos conforme a la legislación aplicable y el importe de licitación, lo que ha tenido dos consecuencias: La primera, el gran volumen de ofertas recibidas, que ha incrementado la complejidad y tardanza en el proceso de evaluación y adjudicación. La segunda, la gran cantidad de bajas desproporcionadas por la prolongada situación de crisis económica y del sector de la construcción, que ha provocado un remanente de ejecución presupuestaria mayor al previsto.</p> <p>Esta última, además, venía generando problemas de impagos puntuales de subcontratas que preocupaba a esta entidad.</p>	<p>En los procedimientos abiertos se han valorado otros aspectos, además del económico, de forma que se requiere un profundo conocimiento del proyecto y de la obra por parte del licitador, presentándose a cada concurso solo las empresas realmente interesadas.</p> <p>Los remanentes se han transformado en oportunidad, ya que se han reutilizado para incrementar el alcance de la actuaciones</p> <p>Por último, la sensibilidad de Diputación con respecto al problema de los impagos ha dado lugar a la puesta en funcionamiento de una Oficina de Intermediación de Pagos entre contratistas y subcontratistas y la creación de un código de buenas prácticas al que se pueden adherir de forma voluntaria los licitadores.</p>

9. CUMPLIMIENTO DE LOS PRINCIPIOS DE IGUALDAD DE OPORTUNIDADES ENTRE HOMBRES Y MUJERES Y NO DISCRIMINACIÓN

Lograr la igualdad real entre mujeres y hombres es, desde hace años, un objetivo fundamental para las políticas públicas. Se trata de un reto que exige continuar con el esfuerzo de desarrollar actuaciones favorecedoras de un proceso ya en marcha.

A nivel estatal, el contexto legislativo de las políticas de igualdad ha variado significativamente en los últimos años, principalmente mediante la aprobación de dos Leyes: La Ley Orgánica 1/2004 de 28 de diciembre de Medidas de Protección Integral contra la Violencia de Género y la Ley Orgánica 3/2007 de 22 de marzo para la igualdad efectiva de mujeres y hombres.

La Diputación Provincial de Jaén, como institución comprometida con la igualdad de trato y de oportunidades, y en cumplimiento de la normativa vigente en materia de igualdad, viene realizando políticas dirigidas a promover y a facilitar la incorporación de las mujeres de los municipios de la provincia a todos los ámbitos de la sociedad. El compromiso de la institución con la promoción de la igualdad de género se refuerza con la puesta en marcha del II Plan de Igualdad de Oportunidades entre Mujeres y Hombres 2012-2015.

El II Plan de Igualdad se fundamenta en un amplio marco legislativo y conceptual y se nutre del trabajo que, desde muy diversos ámbitos, se ha venido realizando para la superación de la desigualdad por razón de género. Responde a la necesidad de hacer efectivo el principio de igualdad entre mujeres y hombres y es el resultado de la voluntad política de un equipo de gobierno comprometido con este objetivo.

Las 26 actuaciones realizadas en la “Zona Sierra de Segura” se contrataron y ejecutaron bajo los principios de igualdad entre mujeres y hombres, al objeto de hacer efectivo el principio de igualdad de trato y de oportunidades entre mujeres y hombres independientemente de sus obligaciones, en particular mediante la eliminación de la discriminación de la mujer en cualquier ámbito de la vida y, singularmente, en las esferas política, civil, laboral, económica, social y cultural.

La contratación del personal necesario se realizó bajo ausencia de toda discriminación, solamente se miró la capacidad y experiencia en el sector exigido, se mantuvo al margen el sexo, la maternidad, los asuntos de familia y el estado civil, permitiendo el acceso al empleo sin ningún tipo de discriminación, ofreciendo las mismas oportunidades tanto a hombres como mujeres.

10. CUMPLIMIENTO DE LA NORMATIVA COMUNITARIA EN MATERIA DE CONTRATACIÓN PÚBLICA. CUMPLIMIENTO DEL PRINCIPIO DE LIBRE CONCURRENCIA, IGUALDAD DE TRATO Y NO DISCRIMINACIÓN, TRANSPARENCIA Y PUBLICIDAD

Todos los proyectos financiados con fondos FEDER cumplen con la normativa comunitaria de contratación pública por lo que la contratación y la ejecución de las 26 actuaciones se llevó a cabo bajo los principios de igualdad de oportunidades entre hombres y mujeres y de no discriminación, de transparencia y publicidad.

El 31 de enero de 2006 finalizó el plazo máximo establecido para la transposición al derecho nacional de la Directiva 2004/17/CEE del Parlamento Europeo y del Consejo, de 31 de marzo de 2004, sobre la coordinación de los procedimientos de adjudicación de contratos en los sectores del agua, de la energía, de los transportes y de los servicios postales y de la Directiva 2004/18/CEE del Parlamento Europeo y del Consejo, del 31 de marzo de 2004, sobre coordinación de los procedimientos de adjudicación de los contratos públicos de obras, de suministro y de servicios. Estas Directivas unificaron las anteriores Directivas en la materia y contienen nuevas obligaciones que son de aplicación obligatoria a todos los procedimientos de licitación que se inicien a partir del 31 de enero de 2006.

Por Real Decreto 817/2009, de 8 de mayo, se desarrolla parcialmente la Ley 30/2007, de 30 de octubre, de contratos del Sector Público y se deroga parcialmente el Real Decreto 1098/2001, de 12 de octubre, por el que se aprueba el Reglamento General de la Ley de Contratos de la Administraciones Públicas. El nuevo Real Decreto incorpora las modificaciones legislativas producidas desde la promulgación de la Ley.

En 2010 ha sido publicada y ha entrado en vigor la Ley 34/2010, de 5 de agosto, de modificación de las Leyes 30/2007 y 31/2007. Esencialmente, tiene como finalidad adaptar estas dos últimas Leyes a la Directiva 2007/66/CE, de 11 de diciembre, sobre recursos en materia de contratación. Las modificaciones producidas afectan al régimen de invalidez de los contratos, incluyendo unos supuestos especiales de nulidad y la cuestión de nulidad; al recurso especial en materia de contratación, que en su nueva redacción pretende ser más garantista; a la adjudicación provisional que desaparece y al momento de la perfección del contrato que ya no será el de la adjudicación definitiva sino el de su formalización. En 2011, mediante Real Decreto Legislativo 3/2011, de 14 de noviembre, se aprobó el Texto Refundido de la Ley de Contratos del Sector Público (BOE de 16 de noviembre de 2011) que integró en un texto único todas las modificaciones introducidas a la Ley 30/2007, de 30 de octubre, a través de diversas Leyes modificatorias de la misma, que dieron una nueva redacción a determinados preceptos o introdujeron nuevas disposiciones.

El Real Decreto-Ley 4/2013, de 22 de febrero, de medidas de apoyo al emprendedor y de estímulo del crecimiento y de la creación de empleo (BOE de 23 de febrero de 2013) ha introducido modificaciones en el Texto Refundido de la Ley de Contratos del Sector Público.

En 2014, con la entrada en vigor de la Directiva 2014/24/UE del Parlamento Europeo y del Consejo de 26 de febrero de 2014 sobre contratación pública se deroga la Directiva 2004/18/CE, y considera que: La adjudicación de contratos públicos por las autoridades de los Estados miembros o en su nombre ha de respetar los principios del Tratado de Funcionamiento de la Unión Europea (TFUE) y, en particular, la libre circulación de mercancías, la libertad de establecimiento y la libre prestación de servicios, así como los principios que se derivan de estos, tales como los de igualdad de trato, no discriminación, reconocimiento

mutuo, proporcionalidad y transparencia. Ahora bien, para los contratos públicos por encima de determinado valor, deben elaborarse disposiciones que coordinen los procedimientos de contratación nacionales a fin de asegurar que estos principios tengan un efecto práctico y que la contratación pública se abra a la competencia.

Así mismo, en 2014 también entra en vigor la Directiva 2014/25/UE del Parlamento Europeo y del Consejo de 26 de febrero de 2014 relativa a la contratación por entidades que operan en los sectores del agua, la energía, los transportes y los servicios postales y por la que se deroga la Directiva 2004/17/CE.

11. CUMPLIMIENTO DE LA NORMATIVA COMUNITARIA EN MATERIA DE MEDIO AMBIENTE

Todas las operaciones cofinanciadas por los Fondos Estructurales deben ser coherentes con los principios y objetivos de desarrollo sostenible y protección y mejora del medio ambiente, previstos en el Tratado constitutivo de la Comunidad Europea y plasmados en el “Programa comunitario de política y actuación en materia de medio ambiente y desarrollo sostenible”, así como en los compromisos asumidos por la Unión en el marco de acuerdos internacionales. Asimismo, deben atenerse a la normativa comunitaria en materia de medio ambiente.

De forma genérica, todos los organismos que participaron en la realización del Proyecto “Zona Sierra de Segura”, conocían la legislación vigente y la pusieron en práctica en la definición y ejecución de las medidas que lo integran, y se sometieron a los mecanismos de evaluación ambiental pertinentes. En este sentido, la evaluación preliminar de impacto ambiental es la técnica generalizada en todos los países industrializados como instrumento de defensa del medio ambiente.

En estos mecanismos de evaluación se estudia la concordancia de las obras y actividades con los principios ambientales consagrados a nivel comunitario y se controla el efectivo cumplimiento de la normativa sectorial ambiental que sea de aplicación, tanto europea como estatal y autonómica. Asimismo, se proponen programas de seguimiento para garantizar su efectivo cumplimiento.

Por parte de la Diputación de Jaén, en las actuaciones realizadas durante el periodo 2011-2014 se dio cumplimiento a la normativa comunitaria, nacional y autonómica en materia de prevención de impacto ecológico y estuvieron sometidas a la legislación ambiental vigente.

Por otro lado, en la página Web de la Consejería de Medio Ambiente y ordenación del Territorio de la Junta de Andalucía, se hace mención a toda la normativa medio ambiental tanto comunitaria, nacional como regional, que es de cumplimiento por los gestores de actuaciones cofinanciadas con el FEDER, estando presente en la Red de Autoridades Medioambientales constituida en el año 2009.

Las 26 actuaciones tuvieron por objeto la mejora de la calidad, eficacia y coherencia de la ayuda, teniendo en cuenta el objetivo de desarrollo sostenible y la legislación comunitaria pertinente en materia de impacto ambiental y de evaluación ambiental estratégica.

ANEXOS

roll-up

PROYECTO ZONA SIERRA DE SEGURA

ACTUACIONES PREVISTAS EN:
ARROYO DEL OJANCO
BEAS DE SEGURA
BENATAE
CHILLUEVAR
GENAVE
HORNOS
LA IRUELA
LA PUERTA DE SEGURA
ORCERA
PUENTE DE GENAVE
SANTIAGO – PONTONES
SEGURA DE LA SIERRA
SILES
TORRES DE ALBANCHEZ
VILLARRODRIGO

GOBIERNO DE ESPAÑA
MINISTERIO DE HACIENDA Y ADMINISTRACIONES PÚBLICAS

UNIÓN EUROPEA
Fondo Europeo de Desarrollo Regional
Una manera de hacer Europa

DIPUTACIÓN DE JAÉN

www.dipujaen.es

trípticos

PROYECTO ZONA SIERRA DE SEGURA

La Diputación Provincial de Jaén está desarrollando el proyecto denominado "Zona Sierra de Segura", con una inversión global de 4.511.819,44 €, cuya financiación concierne en un 70% al Fondo Europeo de Desarrollo Regional (FEDER), a través del Ministerio de Hacienda y Administraciones Públicas, y en torno al 30% a la Diputación Provincial de Jaén, en colaboración con los Ayuntamientos de la Zona Sierra de Segura en función de sus respectivas obligaciones.

El proyecto se está desarrollando desde final de 2011, dentro de Eje 5, Desarrollo Sostenible Local y Urbano del Programa Operativo Regional del FEDER, de carácter fundamental de apoyo de actividades empresariales y promoción del desarrollo económico del conjunto de territorios integrados en la Comarca del Espino. Por esta razón, los proyectos que se den en esta Comarca persiguen objetivos de carácter social y medioambiental pero con ámbitos económicos de crecimiento sostenible, competitividad y creación de empleo.

En este sentido, la Diputación Provincial de Jaén realizará un total de 16 actuaciones en 15 municipios de la "Zona Sierra de Segura".

INFORMACIÓN
 Diputación Provincial de Jaén
 Calle: Pinar de San Francisco, 2. 23011 Jaén
 T. 952 24 85 00 ext. 1300
 F. 952 24 85 35
 C.E. proyectos@projes.es
 www.dipujen.es

PROYECTO ZONA SIERRA DE SEGURA

UNIÓN EUROPEA
 Fondo Europeo de Desarrollo Regional
 Una manera de hacer Europa

ÁMBITOS DE ACTUACIÓN.
% DE INVERSIÓN POR ÁMBITOS

- Fomento de la Sociedad de la Información y Nuevas Tecnologías.** Avance en el empleo de infraestructuras de comunicación y en la implantación de nuevas tecnologías en la sociedad. 0,31 % del total de la inversión.
- Promoción económica.** Creación de nuevas oportunidades económicas y de empleo a través de la diversificación productiva y mejora de las infraestructuras y servicios sociales. 18,65 % del total de la inversión.
- Mejora del entorno natural y la calidad ambiental.** Fomento de la conservación medioambiental y de actuaciones que explotan el potencial económico de los recursos naturales. 5,75 % del total de la inversión.
- Mejora de la accesibilidad y movilidad.** Adquisición de accesos tanto a municipios como a edificios públicos que permita una mejora en la calidad de vida y competitividad de los pueblos. 45,85 % del total de la inversión.
- Protección y Preservación del Patrimonio Cultural,** por su consideración de recurso endógeno fundamental para el desarrollo sostenible de nuestros pueblos. 21,95 % del total de la inversión.
- Promoción de la conciliación familiar y cohesión social.** Creación de infraestructuras sociales para la infancia, tercera edad y ayuda a dependientes que aumente la calidad de vida de la población del medio rural y favorezca la incorporación de la mujer al mercado de trabajo. 5,47 % del total de la inversión.

ACCIONES A DESARROLLAR EN LOS DISTINTOS MUNICIPIOS:

ACTUACIÓN COMARCAL:

- HABILITACIÓN DE ZONAS VERDES EN PASEOS Y EQUIPAMIENTOS PÚBLICOS DE LOS MUNICIPIOS** Arroyo de Ojanco, Sierra de Segura, Benataje, Génave, Hornos, La Huera, La Puerta de Segura, Santiago - Pontones, Segura de la Sierra, Siles, Torres de Albánchez y Villardorido.

ARROYO DEL OJANCO

- Urbanización Parque Industrial, 2ª fase.

SIERRA DE SEGURA

- Restauración de la Torre del Hoz y calles anexas a la Villa.

BENATAJE

- Urbanización, saneamiento y elevación del polígono Industrial 2ª fase.

CHILLUEVAR

- Restauración casco antiguo comercial.

GENAVE

- Planificación y mejora de la red viaria municipal.

HORNOS

- Apasamiento ecológico.

LA HUERA

- Adquisición accesos y urbanización en torno al casco histórico.

LA PUERTA DE SEGURA

- Aula infantil y conexión escuela.

ORCERA

- Construcción de aparcamiento subterráneo en parque de la Constitución.

PUENTE DE GENAVE

- Rehabilitación Alameda Siglo XIX.

SANTIAGO - PONTONES

- Construcción de centro de interpretación gratuita en Santiago-Pontones.

SEGURA DE LA SIERRA

- Adquisición y mejora de plazas y calles en aldeas.

SILES

- Proyecto de accesibilidad y movilidad urbana.

TORRES DE ALBANCHEZ

- Planificación y sustitución de calles en varias calles.

VILLARDORIDO

- Restauración del casco urbano.



En Arroyo del Ojanco, ¿qué actuaciones se van a hacer financiadas con fondos FEDER?

La promoción económica del municipio con la urbanización de la segunda fase del polígono industrial y el fomento de la sociedad de la información y las nuevas tecnologías a través de la habilitación de zonas Wifi en plazas y equipamientos públicos.

www.dipujaen.es
 C/E: proyectosider@promojuan.es
 F: 953 24 80 30
 T: 953 24 80 00 (ext. 1361)
 Plaza de San Francisco, 2, 23071 Jaén
 Diputación Provincial de Jaén
 Empleo, Promoción y Turismo

INFORMACIÓN:



ARROYO DEL OJANCO
 ZONA SIERRA DE SEGURA
 PROYECTO

PROYECTO
 ZONA SIERRA DE SEGURA
 ARROYO DEL OJANCO




UNIÓN EUROPEA
 Fondo Europeo de Desarrollo Regional
 Una manera de hacer Europa

DIPUTACIÓN DE JAÉN

¿Sabes que Andalucía recibe dinero de la Unión Europea (UE)?

Sí, es para ayudarnos a progresar económica y socialmente. Ya llevamos más de 20 años recibiendo esta ayuda.

¿Has oído hablar del "FEDER"?

Sí, creo que es el Fondo Europeo de Desarrollo Regional. Son unas ayudas de la UE para el desarrollo económico y la creación de empleos duraderos.

¿Conoces el tipo de actuaciones que financia este fondo?

Carreteras, escuelas, hospitales, depuradoras, guarderías, aparcamientos, calles, etc. En las obras hay un cartel que indica su coste y que está financiada por el "FEDER".

El papel del "FEDER" en Andalucía ha sido muy positivo. Hemos sido una de las principales regiones receptoras de fondos.

En Arroyo del Ojanco, ¿a cuánto asciende la inversión total, quién la paga?

El importe total es de 328.066,67 € de los que 229.646,67 € pagará la UE a través del FEDER, 82.100 € la Diputación de Jaén y 16.320 € el Ayuntamiento.



UNIÓN EUROPEA
 Fondo Europeo de Desarrollo Regional
 Una manera de hacer Europa

DIPUTACIÓN DE JAÉN

En Beas de Segura, ¿qué actuaciones se van a hacer financiadas con fondos FEDER?

La protección del patrimonio cultural mediante la restauración de la Torre del Reloj y calles anexas a la Villa y el fomento de la sociedad de la información y las nuevas tecnologías a través de la habilitación de zonas Wifi en plazas y equipamientos públicos.

www.dipjaen.es
C-E: proyectosfed@promojen.es
F: 953 24 80 30
T: 953 24 80 00 (ext. 1301)
Plaza de San Francisco, 2, 23071 Jaén
Diputación Provincial de Jaén
Empleo, Promoción y Turismo

INFORMACION:

BEAS DE SEGURA
ZONA SIERRA DE SEGURA
PROYECTO

PROYECTO
ZONA SIERRA DE SEGURA
BEAS DE SEGURA

¿Sabes que Andalucía recibe dinero de la Unión Europea (UE)?

Si, es para ayudarnos a progresar económica y socialmente. Ya llevamos más de 20 años recibiendo esta ayuda.

¿Has oído hablar del "FEDER"?

Si, creo que es el Fondo Europeo de Desarrollo Regional. Son unas ayudas de la UE para el desarrollo económico y la creación de empleos duraderos.

¿Conoces el tipo de actuaciones que financia este fondo?

Carreteras, escuelas, hospitales, depuradoras, guarderías, aparcamientos, calles, etc.
En las obras hay un cartel que indica su coste y que está financiada por el "FEDER".

El papel del "FEDER" en Andalucía ha sido muy positivo. Hemos sido una de las principales regiones receptoras de fondos.

En Beas de Segura, ¿a cuánto asciende la inversión total, quién la paga?

El importe total es de 548866,67 € de los que 384.206,67 € pagará la UE a través del FEDER, 109940 € la Diputación de Jaén y 54.720 € el Ayuntamiento.



La promoción económica del municipio con la urbanización, saneamiento y electrificación de la segunda fase del polígono industrial y el fomento de la sociedad de la información y las nuevas tecnologías a través de la habilitación de zonas Wifi en plazas y equipamientos públicos.

www.dipjaen.es

C/E: proyectosider@promojen.es
 F: 953 24 80 30
 T: 953 24 80 00 (ext. 1361)
 Plaza de San Francisco, 2, 23071 Jaén
 Diputación Provincial de Jaén
 Empleo, Promoción y Turismo

INFORMACIÓN:



BENATAE

PROYECTO
 ZONA SIERRA DE SEGURA

PROYECTO
 ZONA SIERRA DE SEGURA
 BENATAE



¿Sabes que Andalucía recibe dinero de la Unión Europea (UE)?

Sí, es para ayudarnos a progresar económica y socialmente. Ya llevamos más de 20 años recibiendo esta ayuda.

¿Has oído hablar del "FEDER"?

Sí, creo que es el Fondo Europeo de Desarrollo Regional. Son unas ayudas de la UE para el desarrollo económico y la creación de empleos duraderos.

¿Conoces el tipo de actuaciones que financia este fondo?

Carreteras, escuelas, hospitales, depuradoras, guarderías, aparcamientos, calles, etc.

En las obras hay un cartel que indica su coste y que está financiada por el "FEDER".

El papel del "FEDER" en Andalucía ha sido muy positivo. Hemos sido una de las principales regiones receptoras de fondos.

En Benatae, ¿a cuánto asciende la inversión total, quién la paga?

El importe total es de 385.666,67 € de los que 269.966,67 € pagará la UE a través del FEDER, 96.500 € la Diputación de Jaén y 19.200 € el Ayuntamiento.





La protección y preservación del patrimonio cultural mediante la rehabilitación del casco antiguo comercial.


www.dipjaen.es
 C-E: proyectosfed@promojen.es
 F: 953 24 80 30
 T: 953 24 80 00 (ext. 1301)
 Plaza de San Francisco, 2, 23071 Jaén
 Diputación Provincial de Jaén
 Empleo, Promoción y Turismo

INFORMACION:



CHILLUÉVAR
 ZONA SIERRA DE SEGURA
 PROYECTO

PROYECTO
 ZONA SIERRA DE SEGURA
 CHILLUÉVAR



¿Sabes que Andalucía recibe dinero de la Unión Europea (UE)?

Si, es para ayudarnos a progresar económica y socialmente. Ya llevamos más de 20 años recibiendo esta ayuda.

¿Has oído hablar del "FEDER"?

Si, creo que es el Fondo Europeo de Desarrollo Regional. Son unas ayudas de la UE para el desarrollo económico y la creación de empleos duraderos.

¿Conoces el tipo de actuaciones que financia este fondo?

Carreteras, escuelas, hospitales, depuradoras, guarderías, aparcamientos, calles, etc.
 En las obras hay un cartel que indica su coste y que está financiada por el "FEDER".

El papel del "FEDER" en Andalucía ha sido muy positivo. Hemos sido una de las principales regiones receptoras de fondos.

En Chilluésar, ¿a cuánto asciende la inversión total, quién la paga?

El importe total es de 403.200 € de los que 282.240 € pagará la UE a través del FEDER, 100.800 € la Diputación de Jaén y 20.160 € el Ayuntamiento.



En Génave, ¿qué actuaciones se van a hacer financiadas con fondos FEDER?

La mejora de la accesibilidad y movilidad mediante la pavimentación de la red viaria municipal y el fomento de la sociedad de la información y las nuevas tecnologías a través de la habilitación de zonas Wifi en plazas y equipamientos públicos.


www.dipujae.es
 C/E: proyectosider@promojae.es
 F: 953 24 80 30
 T: 953 24 80 00 (ext. 1261)
 Plaza de San Francisco, 2, 23071 Jaén
 Diputación Provincial de Jaén
 Empleo, Formación y Turismo

INFORMACION:



GÉNAVE
ZONA SIERRA DE SEGURA
PROYECTO

PROYECTO
ZONA SIERRA DE SEGURA
GÉNAVE




UNIÓN EUROPEA
 Fondo Europeo de Desarrollo Regional
 Una manera de hacer Europa

¿Sabes que Andalucía recibe dinero de la Unión Europea (UE)?

Sí, es para ayudarnos a progresar económica y socialmente. Ya llevamos más de 20 años recibiendo esta ayuda.

¿Has oído hablar del "FEDER"?

Sí, creo que es el Fondo Europeo de Desarrollo Regional. Son unas ayudas de la UE para el desarrollo económico y la creación de empleos duraderos.

¿Conoces el tipo de actuaciones que financia este fondo?

Carreteras, escuelas, hospitales, depuradoras, guarderías, aparcamientos, calles, etc. En las obras hay un cartel que indica su coste y que está financiada por el "FEDER".


El papel del "FEDER" en Andalucía ha sido muy positivo. Hemos sido una de las principales regiones receptoras de fondos.

En Génave, ¿a cuánto asciende la inversión total, quién la paga?

El importe total es de 433.666,67 € de los que 303.566,67 € pagará la UE a través del FEDER, 108.500 € la Diputación de Jaén y 21.600 € el Ayuntamiento.




UNIÓN EUROPEA
 Fondo Europeo de Desarrollo Regional
 Una manera de hacer Europa




En Hornos, ¿qué actuaciones se van a hacer financiadas con fondos FEDER?

La mejora del entorno natural y la calidad ambiental mediante la construcción de un aparcamiento ecológico y el fomento de la sociedad de la información y las nuevas tecnologías a través de la habilitación de zonas Wifi en plazas y equipamientos públicos.



www.dipjaen.es
 C-E: proyectorfeder@promojen.es
 F: 953 24 80 30
 T: 953 24 80 00 (ext. 1301)
 Plaza de San Francisco, 2, 23071 Jaén
 Diputación Provincial de Jaén
 Empleo, Promoción y Turismo

INFORMACION:



HORNOS
ZONA SIERRA DE SEGURA
PROYECTO

PROYECTO
ZONA SIERRA DE SEGURA
HORNOS

¿Sabes que Andalucía recibe dinero de la Unión Europea (UE)?

Sí, es para ayudarnos a progresar económica y socialmente. Ya llevamos más de 20 años recibiendo esta ayuda.

¿Has oído hablar del "FEDER"?

Sí, creo que es el Fondo Europeo de Desarrollo Regional. Son unas ayudas de la UE para el desarrollo económico y la creación de empleos duraderos.

¿Conoces el tipo de actuaciones que financia este fondo?

Carreteras, escuelas, hospitales, depuradoras, guarderías, aparcamientos, calles, etc.
 En las obras hay un cartel que indica su coste y que está financiada por el "FEDER".

El papel del "FEDER" en Andalucía ha sido muy positivo. Hemos sido una de las principales regiones receptoras de fondos.

En Hornos, ¿a cuánto asciende la inversión total, quién la paga?

El importe total es de 376.066,67 € de los que 263.246,67 € pagará la UE a través del FEDER, 94.100 € la Diputación de Jaén y 18.720 € el Ayuntamiento.






En La Iruela, ¿qué actuaciones se van a hacer financiadas con fondos FEDER?

La mejora de la accesibilidad y movilidad mediante la adecuación de accesos y urbanización del entorno del conjunto histórico y el fomento de la sociedad de la información y las nuevas tecnologías a través de la habilitación de zonas Wifi en plazas y equipamientos públicos.

www.dipjaen.es
 C/E: proyectosider@dicromojan.es
 T: 953 24 80 30
 F: 953 24 80 00 (ext. 1361)
 Plaza de San Francisco, 2, 23071 Jaén
 Diputación Provincial de Jaén
 Empleo, Promoción y Turismo

INFORMACIÓN:



LA IRUELA
 ZONA SIERRA DE SEGURA
 PROYECTO

PROYECTO
 ZONA SIERRA DE SEGURA
 LA IRUELA




¿Sabes que Andalucía recibe dinero de la Unión Europea (UE)?

Sí, es para ayudarnos a progresar económica y socialmente. Ya llevamos más de 20 años recibiendo esta ayuda.

¿Has oído hablar del "FEDER"?

Sí, creo que es el Fondo Europeo de Desarrollo Regional. Son unas ayudas de la UE para el desarrollo económico y la creación de empleos duraderos.

¿Conoces el tipo de actuaciones que financia este fondo?


Carreteras, escuelas, hospitales, depuradoras, guarderías, aparcamientos, calles, etc. En las obras hay un cartel que indica su coste y que está financiada por el "FEDER".

El papel del "FEDER" en Andalucía ha sido muy positivo. Hemos sido una de las principales regiones receptoras de fondos.

En La Iruela, ¿a cuánto asciende la inversión total, quién la paga?

El importe total es de 481.666,67 € de los que 337.166,67 € pagará la UE a través del FEDER, 120.500 € la Diputación de Jaén y 24.000 € el Ayuntamiento.







En La Puerta de Segura, ¿qué actuaciones se van a hacer financiadas con fondos FEDER?

La promoción de la conciliación familiar y cohesión social mediante la construcción de un aula matinal y comedor escolar y el fomento de la sociedad de la información y las nuevas tecnologías a través de la habilitación de zonas Wifi en plazas y equipamientos públicos.



www.dipjaen.es
C-E: proyectosfeder@promojen.es
F: 953 24 80 30
T: 953 24 80 00 (ext. 1301)
Plaza de San Francisco, 2, 23071 Jaén
Diputación Provincial de Jaén
Empleo, Promoción y Turismo

INFORMACION:



LA PUERTA DE SEGURA
ZONA SIERRA DE SEGURA
PROYECTO

PROYECTO
ZONA SIERRA DE SEGURA
LA PUERTA DE SEGURA

¿Sabes que Andalucía recibe dinero de la Unión Europea (UE)?

Si, es para ayudarnos a progresar económica y socialmente. Ya llevamos más de 20 años recibiendo esta ayuda.

¿Has oído hablar del "FEDER"?

Si, creo que es el Fondo Europeo de Desarrollo Regional. Son unas ayudas de la UE para el desarrollo económico y la creación de empleos duraderos.

¿Conoces el tipo de actuaciones que financia este fondo?

Carreteras, escuelas, hospitales, depuradoras, guarderías, aparcamientos, calles, etc. En las obras hay un cartel que indica su coste y que está financiada por el "FEDER".

El papel del "FEDER" en Andalucía ha sido muy positivo. Hemos sido una de las principales regiones receptoras de fondos.

En La Puerta de Segura, ¿a cuánto asciende la inversión total, quién la paga?

El importe total es de 357.813,34 € de los que 250.469,34 € pagará la UE a través del FEDER, 89.536,67 € la Diputación de Jaén y 17.807,33 € el Ayuntamiento.






En Orcera, ¿qué actuaciones se van a hacer financiadas con fondos FEDER?

La mejora de la accesibilidad y movilidad mediante la construcción de un aparcamiento subterráneo en el parque de la Constitución.

www.dipjaen.es
 C/E: proyectosider@proyectosjaen.es
 T: 953 24 80 30
 F: 953 24 80 00 (ext. 1361)
 Plaza de San Francisco, 2, 23071 Jaén
 Diputación Provincial de Jaén
 Empleo, Promoción y Turismo

INFORMACION:



ORCERA
 ZONA SIERRA DE SEGURA
 PROYECTO

PROYECTO
 ZONA SIERRA DE SEGURA
 ORCERA




UNIÓN EUROPEA
 Fondo Europeo de Desarrollo Regional
 Una manera de hacer Europa

¿Sabes que Andalucía recibe dinero de la Unión Europea (UE)?

Sí, es para ayudarnos a progresar económica y socialmente. Ya llevamos más de 20 años recibiendo esta ayuda.

¿Has oído hablar del "FEDER"?

Sí, creo que es el Fondo Europeo de Desarrollo Regional. Son unas ayudas de la UE para el desarrollo económico y la creación de empleos duraderos.

¿Conoces el tipo de actuaciones que financia este fondo?

Carreteras, escuelas, hospitales, depuradoras, guarderías, aparcamientos, calles, etc. En las obras hay un cartel que indica su coste y que está financiada por el "FEDER".

El papel del "FEDER" en Andalucía ha sido muy positivo. Hemos sido una de las principales regiones receptoras de fondos.

En Orcera, ¿a cuánto asciende la inversión total, quién la paga?

El importe total es de 672.000 € de los que 470.400 € pagará la UE a través del FEDER, 168.000 € la Diputación de Jaén y 33.600 € el Ayuntamiento.




UNIÓN EUROPEA
 Fondo Europeo de Desarrollo Regional
 Una manera de hacer Europa

En Puente de Génave, ¿qué actuaciones se van a hacer financiadas con fondos FEDER?

La protección y preservación del patrimonio cultural mediante la rehabilitación de una almazara del siglo XIX.

www.dipjades.es
 C-E: proyectorfed@promojades.es
 F: 953 24 80 30
 T: 953 24 80 00 (ext. 1301)
 Plaza de San Francisco, 2, 23071 Jaén
 Diputación Provincial de Jaén
 Empleo, Promoción y Turismo

INFORMACION:

PROYECTO
 ZONA SIERRA DE SEGURA
 PUENTE DE GÉNAVE

PROYECTO
 ZONA SIERRA DE SEGURA
 PUENTE DE GÉNAVE

GOBIERNO DE ESPAÑA
 MINISTERIO DE ECONOMÍA Y FINANZAS PÚBLICAS

UNIÓN EUROPEA
 Fondo Europeo de Desarrollo Regional
 Una manera de hacer Europa

DIPUTACIÓN DE JAÉN

¿Sabes que Andalucía recibe dinero de la Unión Europea (UE)?

Si, es para ayudarnos a progresar económica y socialmente. Ya llevamos más de 20 años recibiendo esta ayuda.

¿Has oído hablar del "FEDER"?

Si, creo que es el Fondo Europeo de Desarrollo Regional. Son unas ayudas de la UE para el desarrollo económico y la creación de empleos duraderos.

¿Conoces el tipo de actuaciones que financia este fondo?

Carreteras, escuelas, hospitales, depuradoras, guarderías, aparcamientos, calles, etc.
 En las obras hay un cartel que indica su coste y que está financiada por el "FEDER".

El papel del "FEDER" en Andalucía ha sido muy positivo. Hemos sido una de las principales regiones receptoras de fondos.

En Puente de Génave, ¿a cuánto asciende la inversión total, quién la paga?

El importe total es de 480.000 € de los que 336.000 € pagará la UE a través del FEDER, 120.000 € la Diputación de Jaén y 24.000 € el Ayuntamiento.

GOBIERNO DE ESPAÑA
 MINISTERIO DE ECONOMÍA Y FINANZAS PÚBLICAS

UNIÓN EUROPEA
 Fondo Europeo de Desarrollo Regional
 Una manera de hacer Europa

DIPUTACIÓN DE JAÉN



En Santiago Pontones, ¿qué actuaciones se van a hacer financiadas con fondos FEDER?

La promoción económica del municipio mediante la construcción del centro de tipificación ganadera y el fomento de la sociedad de la información y las nuevas tecnologías a través de la habilitación de zonas Wifi en plazas y equipamientos públicos.


www.dipjaen.es
 C/E: proyectosider@promojen.es
 F: 953 24 80 30
 T: 953 24 80 00 (ext. 1361)
 Plaza de San Francisco, 2, 23071 Jaén
 Diputación Provincial de Jaén
 Empleo, Promoción y Turismo

INFORMACION:



PROYECTO
 ZONA SIERRA DE SEGURA
 SANTIAGO PONTONES

PROYECTO
 ZONA SIERRA DE SEGURA
 SANTIAGO PONTONES




UNIÓN EUROPEA
 Fondo Europeo de Desarrollo Regional
 Una manera de hacer Europa

¿Sabes que Andalucía recibe dinero de la Unión Europea (UE)?

Sí, es para ayudarnos a progresar económica y socialmente. Ya llevamos más de 20 años recibiendo esta ayuda.

¿Has oído hablar del "FEDER"?

Sí, creo que es el Fondo Europeo de Desarrollo Regional. Son unas ayudas de la UE para el desarrollo económico y la creación de empleos duraderos.

¿Conoces el tipo de actuaciones que financia este fondo?

Carreteras, escuelas, hospitales, depuradoras, guarderías, aparcamientos, calles, etc. En las obras hay un cartel que indica su coste y que está financiada por el "FEDER".

El papel del "FEDER" en Andalucía ha sido muy positivo. Hemos sido una de las principales regiones receptoras de fondos.


En Santiago Pontones, ¿a cuánto asciende la inversión total, quién la paga?

El importe total es de 376.066,67 € de los que 263.246,67 € pagará la UE a través del FEDER, 94.100 € la Diputación de Jaén y 18.720 € el Ayuntamiento.





UNIÓN EUROPEA
 Fondo Europeo de Desarrollo Regional
 Una manera de hacer Europa




En Segura de la Sierra, ¿qué actuaciones se van a hacer financiadas con fondos FEDER?



La mejora de la accesibilidad y movilidad mediante la adecuación y mejora de plazas y viales en varias aldeas y el fomento de la sociedad de la información y las nuevas tecnologías a través de la habilitación de zonas Wifi en plazas y equipamientos públicos.

www.dipjaen.es
C-E: proyectorfeder@promojen.es
F: 953 24 80 30
T: 953 24 80 00 (ext. 1301)
Plaza de San Francisco, 2, 23071 Jaén
Diputación Provincial de Jaén
Empleo, Promoción y Turismo

INFORMACION:



PROYECTO
ZONA SIERRA DE SEGURA
SEGURA DE LA SIERRA

¿Sabes que Andalucía recibe dinero de la Unión Europea (UE)?

Si, es para ayudarnos a progresar económica y socialmente. Ya llevamos más de 20 años recibiendo esta ayuda.

¿Has oído hablar del "FEDER"?

Si, creo que es el Fondo Europeo de Desarrollo Regional. Son unas ayudas de la UE para el desarrollo económico y la creación de empleos duraderos.

¿Conoces el tipo de actuaciones que financia este fondo?

Carreteras, escuelas, hospitales, depuradoras, guarderías, aparcamientos, calles, etc. En las obras hay un cartel que indica su coste y que está financiada por el "FEDER".

El papel del "FEDER" en Andalucía ha sido muy positivo. Hemos sido una de las principales regiones receptoras de fondos.

En Segura de la Sierra, ¿a cuánto asciende la inversión total, quién la paga?

El importe total es de 376.066,67 € de los que 263.246,67 € pagará la UE a través del FEDER, 94.100 € la Diputación de Jaén y 18.720 € el Ayuntamiento.







En Siles, ¿qué actuaciones se van a hacer financiadas con fondos FEDER?

La ejecución de un proyecto de accesibilidad y movilidad urbana para conseguir una mayor integración espacial y funcional del municipio y la habilitación de zonas Wifi en plazas y equipamientos públicos, fomentando la sociedad de la información y el uso de las nuevas tecnologías.

www.dipjaen.es
 C/E: proyectosider@promojen.es
 F: 953 24 80 30
 T: 953 24 80 00 (ext. 1361)
 Plaza de San Francisco, 2, 23071 Jaén
 Diputación Provincial de Jaén
 Empleo, Promoción y Turismo

INFORMACION:



PROYECTO
 ZONA SIERRA DE SEGURA
 SILES

PROYECTO
 ZONA SIERRA DE SEGURA
 SILES




UNIÓN EUROPEA
 Fondo Europeo de Desarrollo Regional
 Una manera de hacer Europa

¿Sabes que Andalucía recibe dinero de la Unión Europea (UE)?

Sí, es para ayudarnos a progresar económica y socialmente. Ya llevamos más de 20 años recibiendo esta ayuda.

¿Has oído hablar del "FEDER"?

Sí, creo que es el Fondo Europeo de Desarrollo Regional. Son unas ayudas de la UE para el desarrollo económico y la creación de empleos duraderos.

¿Conoces el tipo de actuaciones que financia este fondo?

Carreteras, escuelas, hospitales, depuradoras, guarderías, aparcamientos, calles, etc. En las obras hay un cartel que indica su coste y que está financiada por el "FEDER".

El papel del "FEDER" en Andalucía ha sido muy positivo. Hemos sido una de las principales regiones receptoras de fondos.

En Siles, ¿a cuánto asciende la inversión total, quién la paga?

El importe total es de 328.066,67 € de los que 229.646,67 € pagará la UE a través del FEDER, 82.100 € la Diputación de Jaén y 16.320 € el Ayuntamiento.




UNIÓN EUROPEA
 Fondo Europeo de Desarrollo Regional
 Una manera de hacer Europa

En Torres de Albánchez ¿qué actuaciones se van a hacer financiadas con fondos FEDER?

La mejora de la accesibilidad y movilidad mediante la pavimentación y sustitución de redes de saneamiento y de agua potable en varias calles y el fomento de la sociedad de la información y las nuevas tecnologías a través de la habilitación de zonas Wifi en plazas y equipamientos públicos.

www.dipjaen.es
C-E: proyectorfeder@promojen.es
F: 953 24 80 30
T: 953 24 80 00 (ext. 1301)
Plaza de San Francisco, 2, 23071 Jaén
Diputación Provincial de Jaén
Empleo, Promoción y Turismo

INFORMACION:

TORRES DE ALBANCHEZ
ZONA SIERRA DE SEGURA
PROYECTO

PROYECTO
ZONA SIERRA DE SEGURA
TORRES DE ALBANCHEZ

¿Sabes que Andalucía recibe dinero de la Unión Europea (UE)?

Si, es para ayudarnos a progresar económica y socialmente. Ya llevamos más de 20 años recibiendo esta ayuda.

¿Has oído hablar del "FEDER"?

Si, creo que es el Fondo Europeo de Desarrollo Regional. Son unas ayudas de la UE para el desarrollo económico y la creación de empleos duraderos.

¿Conoces el tipo de actuaciones que financia este fondo?

Carreteras, escuelas, hospitales, depuradoras, guarderías, aparcamientos, calles, etc.
En las obras hay un cartel que indica su coste y que está financiada por el "FEDER".

El papel del "FEDER" en Andalucía ha sido muy positivo. Hemos sido una de las principales regiones receptoras de fondos.

En Torres de Albánchez ¿a cuánto asciende la inversión total, quién la paga?

El importe total es de 328.066,67 € de los que 2.296.466,67 € pagará la UE a través del FEDER, 82.100 € la Diputación de Jaén y 16.320 € el Ayuntamiento.



En Villarrodrigo, ¿qué actuaciones se van a hacer financiadas con fondos FEDER?

La mejora de la accesibilidad y la movilidad mediante la reurbanización del casco urbano y el fomento de la sociedad de la información y las nuevas tecnologías a través de la habilitación de zonas Wifi en plazas y equipamientos públicos.

www.dipjaen.es
 C/E: proyectosider@proyectosjaen.es
 F: 953 24 80 30
 T: 953 24 80 00 (ext. 1261)
 Plaza de San Francisco, 2, 23071 Jaén
 Diputación Provincial de Jaén
 Empleo, Promoción y Turismo

INFORMACION:



VILLARRODRIGO
 ZONA SIERRA DE SEGURA
 PROYECTO

PROYECTO
 ZONA SIERRA DE SEGURA
 VILLARRODRIGO




UNIÓN EUROPEA
 Fondo Europeo de Desarrollo Regional
 Una manera de hacer Europa

DIPUTACIÓN DE JAÉN



¿Sabes que Andalucía recibe dinero de la Unión Europea (UE)?

Sí, es para ayudarnos a progresar económica y socialmente. Ya llevamos más de 20 años recibiendo esta ayuda.

¿Has oído hablar del "FEDER"?

Sí, creo que es el Fondo Europeo de Desarrollo Regional. Son unas ayudas de la UE para el desarrollo económico y la creación de empleos duraderos.

¿Conoces el tipo de actuaciones que financia este fondo?

Carreteras, escuelas, hospitales, depuradoras, guarderías, aparcamientos, calles, etc. En las obras hay un cartel que indica su coste y que está financiada por el "FEDER".

El papel del "FEDER" en Andalucía ha sido muy positivo. Hemos sido una de las principales regiones receptoras de fondos.

En Villarrodrigo, ¿a cuánto asciende la inversión total, quién la paga?

El importe total es de 376.218,18 € de los que 263352,73 € pagará la UE a través del FEDER, 94145,45 € la Diputación de Jaén y 18.720 € el Ayuntamiento.



UNIÓN EUROPEA
 Fondo Europeo de Desarrollo Regional
 Una manera de hacer Europa

DIPUTACIÓN DE JAÉN

Sábado 16.07.11
IDEAL

La provincia de Jaén recibe 16,9 millones de euros de fondos Feder

Con este dinero, se realizarán cuatro proyectos, de los que tres gestionará la Diputación y otro el Ayuntamiento de Alcalá

:: M. LOPERA

JAÉN. La provincia de Jaén seguirá beneficiándose del Fondo Europeo de Desarrollo Regional (Feder) en el periodo 2011-2013, ya que según anunció el secretario de Estado de Política Territorial, Gaspar Zarrías, la provincia podrá acometer actuaciones por un valor superior a los 19,3 millones de euros, el 70 por ciento aportado por los Fondos Feder y el resto por los ayuntamientos de la provincia que resultarán beneficiados de este programa –ubicados en las zonas de Sierra Mágina, El Condado y la Sierra de Segura–, y la propia Diputación de Jaén.

El presidente de la corporación provincial jienense, Francisco Reyes, valoró muy positivamente la concesión de estos fondos para la provincia. «No cabe duda de que éste es un buen instrumento para nuestro territorio, para fijar la población y mejorar nuestras infraestructuras, como ha quedado demostrado con la aplicación de estos fondos durante el periodo 2007-2011», en el que, aseguró, se han invertido cerca de 23 millones de euros en 36 municipios para realizar 108 iniciativas «que han mejorado los servicios y las infraestructuras de estas localidades, además de que han contribuido a diversificar su economía productivas», subrayó Reyes.

El presidente de la Diputación se refirió a la importancia de la cooperación entre administraciones para conseguir este tipo de ayudas, ya que en este caso «el Ministerio se encarga de captarlos y la Diputación los gestiona y coordina en



Zarrías y Reyes, ayer en la presentación de las medidas a los alcaldes. :: IDEAL

beneficio del territorio».

En cuanto al reparto de estos fondos, en la provincia jienense se realizarán cuatro proyectos, tres gestionados por la Diputación –Segura, Mágina y El Condado, para los que recibirá 13,5 millones de los FEDER, a los que se sumarán otros 5,8 millones que aportarán

los consistorios y la Administración provincial– y otro por el Ayuntamiento de Alcalá la Real, que recibirá 3,4 millones de euros de los Feder para cofinanciarlo.

Al respecto de esta aportación local, Francisco Reyes quiso incidir en el esfuerzo que va a realizar la Diputación para que los ayun-

tamientos tengan que realizar la menor aportación posible para la ejecución de estas actuaciones. Así, según recalzó, del 30 por ciento que las entidades locales tienen que sufragar, en el caso de que las iniciativas se desarrollen en municipios de menos de 5.000 habitantes, éstos sólo tendrán que aportar el 5 por ciento, ya que la Diputación asumirá el 25 por ciento restante, que será de un 20 por ciento para las localidades de menos de 10.000 habitantes y de un 15 por ciento para las que superen esta cifra.

Para los próximos años, la inversión global prevista –sumadas las aportaciones de los fondos Feder, los ayuntamientos y la Diputación– ascenderá a 19.335.390,91 euros, divididos en 8.107.940,87 para 20 municipios de la zona de Sierra Mágina; 4.715.660,60 para 10 localidades de la zona de El Condado; y 6.511.819,44 para otros 14 municipios de la zona de la Sierra de Segura.

28,2 millones más para presupuestos

La Diputación Provincial de Jaén contará para el presupuesto de 2012 con cerca de 12,8 millones de euros adicionales de la participación de los ingresos del Estado, una cantidad que sumada a la que se destinará a los ayuntamientos de la provincia

supone un total de 28,2 millones de euros adicionales. De este modo, el Gobierno ha previsto aportar a los ayuntamientos de la provincia y a la Diputación de Jaén 236 millones de euros, un 14 por ciento más que en el presente año, para elaborar sus presupuestos de 2012. Así lo puso ayer de manifiesto Gaspar Zarrías, que también anunció que desde ayer las corporaciones locales pueden acogerse a la línea del ICO para pagar a proveedores.

Beilén. Visita a las instalaciones de Innovarollia

La directora general de Vivienda, Victoria Fernández, acompañada del delegado de Obras Públicas, Rafael Valdovinos, y la alcaldesa, Siroca Villar, se reunieron, el jueves, con la junta directiva del Centro Tecnológico de la Cerámica de Beilén, Innovarollia. En él, Fernández subrayó la importancia de las investigaciones sobre materiales que se realizan en este centro.



La Diputación y los ayuntamientos recibirán 236,3 millones para 2012

Los ingresos procedentes de los presupuestos del Estado aumentarán un 14%

SILVIA RUIZ DÍAZ DE JAÉN

La Diputación y las entidades locales recibirán 236,3 millones de ingresos procedentes de los presupuestos generales del Estado de 2012. Si se compara con este año, el montante se incrementa en un 14%. El dinero "viene bien" para pagar a los proveedores.

La Diputación y los ayuntamientos jaénenses saldrán beneficiados en los presupuestos generales del Estado para 2012. Así lo anunció, ayer, el secretario de Estado de Cooperación Territorial, Gaspar Zarrías, durante la presentación de las ayudas procedentes del Fondo Europeo de Desarrollo Regional (Feder). Como confirmó, el Gobierno tomó una "decisión significativa" para las entidades locales y provinciales. En concreto, destacó que, en los próximos presupuestos, las corporaciones municipales tendrán un 14% de ingresos adicionales, mientras que se aportará a la Diputación cerca de 12,8 millones de euros más, lo que, sumado, ofrece una diferencia de 28,2 millones de euros con respecto a lo que recibirían para este año. "En 2012 los ayuntamientos y la Diputación contarán con 236,3 millones de euros", indicó Zarrías.

El montante que ofrecerá el Gobierno, agregó, no tiene un "fin prefijado", sino que, en sus palabras, los ayuntamientos podrán dedicarlo a los que "crean oportuno". Eso sí, el secretario de Estado aprovechó para hacer una "recomendación": "Es un dinero que puede ir dirigido a pagar a los proveedores", apuntó. "Son muchas las microempresas, pequeñas y medianas empresas y autónomos que tienen dinero pendiente de abonar por parte de las corporaciones locales, por lo que puede ir para pagar esas deudas", dijo. "Para un autónomo, 80.000 o 100.000 euros puede suponerle un problema para desarrollar su actividad", expresó, a la vez que recordó que el Gobierno podría haber adoptado "otra decisión", aunque, de nuevo, quiso apostar por los ayuntamientos.

Por otro lado, Zarrías señaló que, desde hoy, las entidades locales también podrán acogerse a la línea del Instituto de Crédito Oficial (ICO) para saldar deudas con los empresarios. "No serán los ayuntamientos los que paguen a los proveedores, sino que ellos fijarán a quiénes les deben dinero y será el ICO, a través de las entidades bancarias colaboradoras, quien lo abone", concluyó.



AYUDAS. Gaspar Zarrías y Francisco Reyes, durante la reunión mantenida con alcaldes de la provincia.

La provincia tendrá 16,9 millones de ayudas de los fondos Feder

S. R. D. DE JAÉN

El secretario de Estado de Cooperación Territorial, Gaspar Zarrías, y el presidente de la Diputación, Francisco Reyes, mantuvieron, ayer, una reunión con alcaldes de la provincia para informarles sobre las ayudas correspondientes al Fondo Europeo de Desarrollo Regional (Feder). Para el periodo 2011-2013, Jaén recibe una ayuda de 16,9 millones de euros, mientras que la inversión global será de 19,33. Con ello, se permitirá cofinanciar 4 proyectos. De esta cantidad, la Administración provincial dispondrá de 13,5 millones para 3 de los 4 planes, que se invertirán en la zona de Sierra de Segura (4,6 millones de ayuda), El Condado (3,3) y Sierra Mágina (5,7). El cuarto se realizará en colaboración con el Ayuntamiento de Alcalá la

LAS CIFRAS

4

Con las ayudas correspondientes al Fondo Europeo de Desarrollo Regional (Feder) se cofinanciarán 4 proyectos. Entre las áreas de intervención, destacan el fomento de las nuevas tecnologías y la cohesión social.

19,33

La inversión global para la nueva convocatoria es de 19,33 millones de euros, que se repartirán entre las comarcas de Sierra de Segura, Sierra Mágina, El Condado y municipios de la Sierra Sur, como Alcalá la Real.

Real y tendrá una cofinanciación de más de 3,4 millones de euros, como anunció Gaspar Zarrías.

El secretario de Estado felicitó a la Diputación por el trabajo realizado en la anterior convocatoria y recordó que uno de los objetivos que se persigue es que en los municipios, "por muy peque-

ños que sean", existan las condiciones para "vivir de forma digna". También especificó que, entre las áreas de intervención, destacan el fomento de las nuevas tecnologías, la creación de empleo, la mejora del entorno natural y de la accesibilidad, la preservación del patrimonio cultural y la promoción

de la conciliación familiar y de la cohesión social.

Por su parte, Reyes apuntó que el programa es un "buen instrumento" para crear "más y mejores infraestructuras" en la provincia. Además de realizar un análisis del plan anterior, que permitió ejecutar 108 trabajos. En cuanto a la financiación, especificó que el 70% siempre procede de los fondos Feder, mientras que el resto se reparte según el número de personas que residan en cada municipio. Es decir, para las poblaciones con menos de 5.000 habitantes la Diputación aporta el 25% y las entidades locales el 5%; hasta 10.000, se reparte entre el 20% de la Administración provincial y el 10% de los ayuntamientos y, para los que superen los 10.000, irán al 15% entre ambas corporaciones.

JUAN CARLOS FERNÁNDEZ

Jueves 12.09.13
IDEAL



Presentación de la iniciativa ayer en el Aula de Cultura de la Diputación. :: F. J. CANO

La Diputación dotará de zonas 'wifi' públicas y gratuitas a 28 municipios de la provincia

La segunda fase del proyecto tiene un presupuesto de 50.000 euros, de los que el 70% serán financiados con fondos europeos

:: MÓNICA LOPERA

JAÉN. Que los vecinos de 28 municipios de la provincia de Jaén y también quienes les visitan a lo largo del año lo tengan más fácil a la hora de acceder a Internet y de navegar a través de la red de redes. Es el objetivo que se propone la Diputación Provincial con la segunda fase del proyecto de zonas 'wifi' de acceso público a Internet que ayer conocieron alcaldes, concejales y técnicos municipales.

Fue el propio presidente de la Administración provincial, Francisco Reyes, acompañado por el diputado de Recursos Humanos y Gobierno Electrónico, Angel Vera, y el gerente de la empresa jienense Innovasur, Juan José Prieto, quien detalló los aspectos tecnológicos de este proyecto que permitirá la instalación de estos dispositivos en 28 municipios de la provincia y que cuenta con un presupuesto cercano a los 50.000 euros, financiados en un 70 por ciento por el Fondo Europeo de Desarrollo Regional (FEDER), y en el 30 por ciento restante, por la Diputación de Jaén y los ayuntamientos. «Se trata de un proyecto que pone las nuevas tecnologías al servicio de los ciudadanos para procurar un mayor desarrollo social y económico de nuestros pueblos, especialmente, del mundo rural», apuntó Reyes.

El presidente de la Diputación explicó que cada municipio contará con una zona wifi, aún por determinar por los propios ayuntamientos,

«donde la conexión, que es pública y gratuita, va a permitir a los vecinos y vecinas acceder a la red, al inmenso mundo que es Internet, pero también supondrá un espacio de interés para aquellos que nos visitan y que contarán así con un lugar de acceso». En este sentido, Francisco Reyes también se refirió a que «este proyecto profundiza en la línea de gobierno electrónico y e-administración, en la que trabaja la Diputación, y además, abre una ventana para el conocimiento del municipio a los turistas que lo visitan».

Este proyecto cumple con lo establecido en la circular 1/2010, de 15 de junio de 2010, de la Comisión del Mercado de las Telecomunicaciones, por la que se regulan las condiciones de explotación de redes y la prestación de servicios de comunicaciones electrónicas por las Administraciones Públicas. Esta normativa impide que una administración pública pueda ser competencia de otros prestadores de servicios privados. De este modo, la cobertura

de la red se circunscribe al espacio público, excluyendo los edificios y conjuntos de edificios de uso residencial o mixto.

La dotación de zonas 'wifi' en espacios públicos de los municipios se enmarca en los Proyectos Operativos Locales (POL) de Sierra Mágina, El Condado y Sierra de Segura, programas que han contribuido, según Reyes, a mantener a la población en el mundo rural. «La gente sigue en nuestro territorio porque tiene servicios e infraestructuras de calidad y porque sigue comiendo, si no fuera así, pasaría como a mediados del siglo XX», apuntó Reyes, que añadió que «en seguir comiendo han influido medidas como el subsidio agrario o las ayudas de la política agraria común, y en los servicios e infraestructuras, el primer POL ha supuesto la inversión de 23 millones de euros en estas comarcas, mientras que el segundo contempla casi 19,5 millones de euros de inversión en nuevos proyectos», recordó el presidente de la Diputación.

Los municipios lo tendrán antes de final de año

Albanchez de Mágina, Bélmez de la Moraleda, Cárcheles, Huelma, Noalejo, Arroyo del Ojanco, Beas de Segura, Benatae, Génave, Hornos de Segura, La Puerta de Segura, Santiago-Pontones, Segura de la Sierra, Siles, Torres de Albanchez, Villarrodrigo, Chiclana de Segura, Navas de San Juan, Sorihuela del Guadalimar, Vilches, Valdepeñas de Jaén, Aldea-

quemada, Santa Elena, Hinojares y La Iruela son los 28 nuevos municipios en los que se instalará la zona wifi, un proceso que estará concluido a finales del presente año.

Estos pueblos se suman a las localidades en los que ya se ubicó este punto de acceso a Internet en el año 2012: Bedmar y Garciez, Cabra del Santo Cristo, Cambil, Larva, Torres, Castellar, Montizón, Santisteban del Puerto y Orcera. De enero a agosto de 2013, se han registrado más de un millón de conexiones desde estas zonas 'wifi', realizadas por unos 15.000 usuarios únicos.

23 DIARIO JAÉN
Domingo 15 de diciembre de 2013

EL YELMO


sierra de segura

Puesta en valor de la antigua La Vicaría con su restauración

Las obras de la vieja almazara cuentan con un presupuesto de 480.000 euros

F. JUAN TORRES R. PUENTE DE GÉNAVE
La antigua fábrica de aceite del siglo XIX La Vicaría de Puente de Génave será restaurada y puesta en valor para el oleoturismo.

Con fines museísticos y una apuesta por el llamado oleoturismo, las obras de restauración están próximas a iniciarse en una almazara del siglo XIX ubicada en Puente de Génave. El proyecto



RESTAURACIÓN. Estado de la antigua almazara La Vicaría, del siglo XIX, en Puente de Génave.

cuenta con una dotación presupuestaria de 480.000 euros. Estas obras, incluidas en la zona Sierra de Segura, forman parte de un proyecto global de más de 6,5 mil-

liones de euros en los municipios de Arroyo del Ojanco, Beas de Segura, Benatae, Chilluévar, Génave, Hornos de Segura, La Iruela, La Puerta de Segura, Orcera, San-

tiago-Pontones, Segura de la Sierra, Siles, Torres de Albánchez y Villarrodrigo. La Diputación Provincial de Jaén es la encargada de ejecutar las intervenciones.



Calle rehabilitada en el casco antiguo de Chilluévar. J.L.L.G.

420.000 euros para rehabilitar el casco antiguo de Chilluévar

Esta inversión supondrá una actuación que afectará al treinta por ciento de las calles del municipio

:: JOSÉ LUIS GONZÁLEZ

CHILLUÉVAR. El Ayuntamiento de Chilluévar y la Diputación Provincial están llevando a cabo la rehabilitación del casco antiguo de este municipio de la Sierra de Cazorla. Las obras afectan a las calles donde se concentra la actividad comercial local, incluyendo el propio mercado municipal de abastos. Así, se están procediendo a una reforma integral de la Plaza de la Constitución, la Avenida de Andalucía y las calles Europa, Velázquez y Chilluévar por la Paz. El presupe-

sto ronda los 420.000 euros, financiándose el 70 por ciento de esta cantidad por el Fondo Europeo de Desarrollo Regional (FEDER), el 25 por ciento por la Diputación Provincial y el 5 por ciento por el Ayuntamiento de Chilluévar.

Saneado y alcantarillado

Como indica el alcalde chilluevense, José Luis Agea, «las calles están siendo levantadas para proceder al saneado del alcantarillado y de los conductos de agua potable, cubriéndolas y embelleciéndolas con adoquín». Además, añade Agea, «la plaza de la Constitución será un espacio totalmente rehabilitado con una fuente ornamental, zona ajardinada, pérgolas de madera, bancos y luces proyectadas al aire». El principal objetivo de esta intervención, concreta el alcalde, es «fa-

vorecer y dinamizar el comercio de Chilluévar».

La diputada de Empleo, Promoción y Turismo, Ángeles Ferriz, informaba hace unos días que estas obras forman parte de las actuaciones recogidas en los Proyectos Zonas Sierra de Segura, El Condado y Sierra de Cazorla, «que nos está permitiendo mejorar las infraestructuras de muchos municipios del ámbito rural». Estos tres proyectos suman una inversión de más de 19 millones de euros para la realización de 63 actuaciones en un total de 45 municipios jienenses. El objetivo, tal y como remarca la diputada de Empleo, Promoción y Turismo es contribuir a que «cualquier jienense, viva en el lugar en el que viva, disfrute de los mismos derechos y de las mismas cotas de bienestar».

Diputación inicia en la Sierra de Segura 4 de 16 actuaciones para crear empleo

En los cuatro municipios de Chilluévar, Génave, Siles y Villarodrigo se acometerá una inversión superior a los 1,5 millones de euros

de R. I.

JAÉN. La Diputación Provincial de Jaén ha comenzado a ejecutar en los municipios de Chilluévar, Génave, Siles y Villarodrigo, cuatro de las 16 actuaciones que se recogen en el Proyecto de Zona Sierra de Segura, un programa que pretende «contribuir al desarrollo económico y social y a la generación de empleo» en los municipios de esta comarca.

En una nota, la institución provincial ha recordado que esta iniciativa, que hasta ahora se denominaba Proyecto Operativo Local (POL), está financiada con el Fondo Europeo de Desarrollo Regional (Feder), además de con fondos de la Diputación y de los propios ayuntamientos beneficiarios.

Además, la diputada provincial de Empleo, Promoción y Turismo, Ángeles Ferriz, ha precisado que en las citadas cuatro localidades «se mate-

rializará una inversión superior a los 1,5 millones de euros», de los que 403.200 euros irán destinados a rehabilitar el casco antiguo comercial de Chilluévar; 432.000 a pavimentar y mejorar la red viaria municipal de Génave; 326.400 a ejecutar un proyecto de accesibilidad y movilidad urbana en Siles, y 374.000 a reurbanizar el casco urbano de Villarodrigo.

Se trata, según ha insistido Ferriz, de cuatro de las 16 actuaciones que está previsto que se desarrollen en los próximos meses en las 15 localidades que están englobadas en este proyecto de zona, con más de 19 millones de presupuesto, que además de a la Sierra de Segura también beneficiará a las comarcas de Sierra Mágina y El Condado.

Zonas wifi

De igual modo, en el marco de esta iniciativa «también se está ejecutando una actuación comarcal para habilitar zonas de wifi en plazas y equipamientos públicos de estos municipios», y «están próximas a iniciarse la rehabilitación de una almazara del siglo XIX en Puente de Génave, un proyecto que cuenta con una dotación presupuestaria de 480.000 euros, y la restauración de la Torre del

Reloj y las calles anexas a la Villa en Beas de Segura, a la que se dedicarán 547.200 euros», según ha apuntado la responsable provincial de Empleo.

Junto a estas siete iniciativas, el Proyecto de Zona Sierra de Segura incluye otras nueve más, entre las que se encuentran la segunda fase de la urbanización del polígono industrial de Arroyo del Ojanco; la urbanización, saneamiento y electrificación del polígono industrial de Benatae en su segunda fase; un aparcamiento ecológico en Hornos de Segura; la adecuación de los accesos y la urbanización en torno al conjunto histórico de La Iruela; un aula matinal y comedor escolar en La Puerta de Segura; un aparcamiento subterráneo en el Parque de la Constitución de Orcera; la construcción de un Centro de Tipificación ganadera en Santiago-Pontones; la adecuación y mejora de plazas y viales en aldeas de Segura de la Sierra; y la pavimentación y sustitución de redes en varias calles de Torres de Albánchez.

En total, a través de este programa se invertirán más de 6,5 millones de euros en 15 municipios, una partida que, según se ha destacado desde la Diputación, se suma a los 7,8 millones de euros destinados a la comarca

de la Sierra de Segura a través del Proyecto Operativo Local entre los años 2007 y 2013, con los que, al igual que con esta nueva fase de este Proyecto de Zona financiado por la Unión Europea, la Diputación y los ayuntamientos, se pretende «corregir los desequilibrios regionales y promover un desarrollo armonioso del conjunto de territorios beneficiados».

De esta manera, las intervenciones contempladas en este plan buscan «favorecer la promoción económica de cada zona, mejorar su entorno natural y su calidad ambiental, la accesibilidad de los edificios públicos y la movilidad de la ciudadanía, proteger y preservar el patrimonio cultural, promocionar la conciliación familiar y la cohesión social y fomentar la Sociedad de la Información y las nuevas tecnologías».

Se trata, en palabras de Ferriz, de «uno de los mejores instrumentos» con los que cuenta la provincia de Jaén «para la generación de empleo», al tiempo que evita que muchos pueblos pierdan población y es una apuesta total por el ámbito rural, para que cualquier jienense, viva en el rincón de la provincia, pueda disfrutar de los mismos derechos y de la misma calidad de vida.

DIARIO JAÉN
Jueves 5 de diciembre

Obras para contribuir al desarrollo económico y social de la comarca

Son financiadas por la Diputación, ayuntamientos y fondos Feder

FRANCISCO JUAN TORRES HIGUERAS
SIERRA DE SEGURA

La Diputación de Jaén ejecuta intervenciones incluidas en el Proyecto Zona Sierra de Segura con el objetivo de contribuir al desarrollo económico y social de la comarca y a la generación de empleo en los municipios.

El hasta ahora Proyecto Operativo Local, financiado con fondos europeos (Feder), la Diputación y los propios ayuntamientos, acomete acciones en Génave, Siles y Villarodrigo, municipios en los que se materializará una inversión superior a los 1,5 millones de euros, incluido también Chilluévar, de la comarca de Cazorla. Así, en Génave se realiza la pavimentación y la mejora de las calles del municipio (432.000 euros); en Siles se ejecuta un proyecto de accesibilidad y movilidad urbana (326.400 euros) y en Villarodrigo se está reurbanizando el casco urbano (374.000 euros).

Estas intervenciones, a las que, en total, se destinarán 1.535.000 euros, «son cuatro de las dieciséis que están previstas para los próximos meses en los quince municipios que engloban este proyecto de zona, en los que también se va a instalar una red wifi en espacios públicos», según apunta la diputada de Empleo, Promoción y Turismo, Ángeles Ferriz.

Por otro lado, comenzará, en breve, la rehabilitación de una almazara del siglo XIX en Puente



MEJORAS. Obras de accesibilidad y movilidad que se ejecutan en el municipio de Siles.

de Génave, un proyecto con una dotación presupuestaria de 480.000 euros, así como la restauración de la Torre del Reloj y las calles cercanas a la Villa en Beas de Segura, con 547.200 euros. Además, otros nueve proyectos están ya en marcha, como la segunda fase de la urbanización del polígono de Arroyo del Ojanco, la urbanización, saneamiento

y electrificación de la zona industrial de Benatae, en su segunda fase, un aparcamiento ecológico en Hornos de Segura, un aula matinal y comedor escolar en La Puerta de Segura, un estacionamiento subterráneo en el Parque de la Constitución de Orcera, la construcción de un Centro de Tipificación ganadera en Santiago-Pontones, la adecuación

y mejora de plazas y viales en aldeas de Segura de la Sierra y la pavimentación y sustitución de redes en varias calles de Torres de Albánchez. Todo ello con el fin, según la diputada provincial, de dotar a estos municipios de infraestructuras que mejoren la calidad de vida de sus vecinos y sirvan para potenciar el desarrollo socioeconómico de la comarca.

DIARIO JAÉN
Domingo 15 de diciembre de 2013



EJECUCIÓN. Obras para evitar humedades en la calle Los Tobazos.

BEAS DE SEGURA ■ OBRAS DE IMPERMEABILIZACIÓN

Mejoras en Los Tobazos y en la calzada La Plazuela

F. J. T. H. ■ BEAS DE SEGURA

La calle de Los Tobazos y la calzada de La Plazuela, del municipio de Beas de Segura, mejoran su aspecto y seguridad, así como el acceso a la red de agua. Las obras ejecutadas consisten en la renovación de la red de abastecimiento y saneamiento y la impermeabilización y pavimentación con adoquines. Se lleva a cabo en un tramo de la calle con el objetivo de evitar futuros problemas de humedad, ya que gran parte de Tobazos está "minada" de cuevas, que algunos atribuyen en la historia local, al pasado defensivo. Muchas de ellas, con el paso del tiempo, han sido rellenadas de materiales y han quedado in-comunicadas unas con otras. El presupuesto total de esta obra es de 197.763 euros y su ejecu-

ción se ha realizado por la administración, lo que se traduce en la contratación de la mano de obra por parte del Ayuntamiento de Beas de Segura.

LA VILLA. Por otro lado, la Diputación Provincial de Jaén comenzó algunas de las actuaciones que se recogen en el Proyecto de Zona Sierra de Segura, un programa que pretende contribuir al desarrollo económico y social y a la generación de empleo en los municipios de esta comarca. En concreto, dentro de esta iniciativa que hasta ahora se denominaba POL (Proyecto Operativo Local) se encuentra la restauración de la Torre del Reloj y las calles anexas a la zona de La Villa en el municipio de Beas de Segura, a las que se dedicarán unos 547.200 euros.

Viernes 08.08.14
IDEAL

Los Proyectos de Zona permiten inversión de 4,2 millones para promoción económica

La Diputación desarrolla 14 actuaciones para potenciar el tejido productivo de Sierra de Segura, Mágina y El Condado

■ C. C.

JAÉN. Los Proyectos de Zona que Diputación Provincial desarrolla en las comarcas de la Sierra de Segura, Sierra Mágina y El Condado supondrán una inversión de más de 4,2 millones de euros en acciones para la promoción económica. En total serán 14 las actuaciones que, enmarcadas en el ámbito 2 de este programa, se ejecutarán con el objetivo de crear empleo y generar oportunidades económicas a través de la diversificación productiva y la mejora de las infraestructuras y servicios locales. «Se trata de proyectos con los que queremos

fomentar el espíritu empresarial, estimulando la creación de empresas, su supervivencia y su competitividad», destaca la diputada de Empleo, Promoción y Turismo, Ángeles Fériz, a la vez que recuerda que estos Proyectos de Zona son una continuación de lo que antes se denominaba POL (Proyecto Operativo Local) y que están financiados con fondos europeos FEDER, de la Diputación y de los propios ayuntamientos.

La actual convocatoria, que comprende desde agosto de 2011 hasta marzo de 2015, cuenta con más de 19 millones de euros para la ejecución de más de 60 actuaciones en 45 municipios de la provincia jienense, distribuidas en 6 ámbitos de actuación. La promoción económica es el segundo de estos ámbitos temáticos cuya finalidad es potenciar la competitividad del tejido productivo. En esta línea, Ángeles Fériz pone el acento en «polígonos industriales, como los de

Arroyo del Ojanco, Benatae, Bélmez de la Moraleda, Noalejo, Cabra del Santo Cristo o La Guardia de Jaén, donde se han construido naves, o se ha desarrollado la urbanización y el saneamiento de estos espacios». Además, la diputada de Empleo, Promoción y Turismo también recuerda otros proyectos de gran interés como el Centro de Tipificación Ganadera de Santiago-Pontones, con 374.400 euros de inversión; el Centro de formación en Vilches, con 288.000 euros; o el Centro de Hidroterapia de Frailes, que cuenta con un presupuesto de 336.000 euros. Junto a estas actuaciones, en el ámbito de promoción económica de los Proyectos de Zona se contempla la construcción de un edificio autosuficiente y sostenible en Cambil, la terminación de la urbanización del polígono agrícola de Larva, la dotación de equipamientos para la práctica de turismo activo en Valdepeñas de Jaén y la remodelación

del mercado de abastos de Huesa.


Respecto al ámbito número 1, dirigido al fomento de la sociedad de la información y las nuevas tecnologías, los Proyectos de Zona contemplan una misma actuación en cada una de las comarcas, ya finalizada: la instalación de zonas wifi en plazas y equipamientos públicos, con una inversión total de 60.000 euros, 20.000 euros por zona. «Con estos puntos de acceso público y gratuito a Internet facilitamos el uso de las nuevas tecnologías de la información y las comunicaciones a los ciudadanos y ciudadanas de estos municipios», subraya la diputada provincial. De hecho, el objetivo de este ámbito de actuación es «consolidar a Andalucía en los parámetros de la economía de la innovación y el conocimiento, mediante el impulso de la investigación, el desarrollo tecnológico y la utilización de las nuevas tecnologías de la información y las comunicaciones».

DIARIO JAÉN DOMINGO 20 DE JULIO DE 2014

PROVINCIA 20 SIERRA DE SEGURA

RECTA FINAL DE LAS OBRAS

El molino actual se rehabilita para su puesta en funcionamiento y se ejecutan alicatados y solerías, en mal estado. En la zona del patio, el espacio exterior donde están ubicados los trojes se limpia para que el empedrado quede visto, y se restauran los trojes que están muy deteriorados. El importe de la adjudicación fue de 374.928 euros y el plazo de ejecución, de 12 meses. Las obras están al 90% de su ejecución.



ELLOS ESPERAN. Intervenciones que se acometen en la antigua almazara de La Vicaría, en Puente de Génave.

Vuelta a los orígenes de La Vicaría

El Ayuntamiento de Puente de Génave pretende molturar para noviembre

FRANCISCO JUAN TORRES

Las obras de rehabilitación de la almazara de La Vicaría de Puente de Génave entran en su recta final y prácticamente están concluidas. El Ayuntamiento tiene intención de molturar en el mes de noviembre de este año en esta vieja almazara del siglo XIX, dentro de un proyecto de oleoturismo que se diseña. El presupuesto de licitación alcanzó los 480.000 euros, y la Administración local solicitó la aplicación de los remanentes correspondientes a esta intervención en la instalación de mobiliario, toldos en la zona exterior, maqueta de almazara, equipos de sonido y rotulación para el desarrollo de ac-

tividades culturales y divulgativas que se pretenden llevar a cabo.

Los trabajos se financian con fondos Feder al 76,02 por ciento; la Diputación, 18,89 por ciento, y el Ayuntamiento de Puente de Génave, con el 5 por ciento. Las obras se encaminan a la protección y la preservación del patrimonio cultural. Están enfocadas a la potenciación de la cultura en la medida en que constituye un factor de desarrollo personal y social y también un elemento dinamizador de la economía y de la regeneración urbana y local, mediante una oferta cultural como centro de visitas. La intervención, en líneas generales, pretendió el mantenimiento de todos aquellos elementos origina-

les que se encuentran en buen estado, tanto física como estéticamente, y la sustitución de otros deteriorados o en ruina, de manera que el resultado final sea lo más fiel posible al original.

En la fachada exterior se restituyeron los elementos deteriorados, como enfoscados, piezas de ladrillo y cerrajería. La carpintería de madera de ventanas se cambió y se mantuvo el diseño actual. Las puertas de entrada a los edificios, que son metálicas, fueron restauradas, ya que son elementos importantes en el conjunto por su diseño de la época. En cuanto al interior de los edificios existentes y por deseo expreso del Ayuntamiento, se acometen las siguientes ac-

tuaciones. El edificio de almacén se remodela en su totalidad para crear un espacio para una nueva fábrica de aceite de mecanización actual y otro destinado para tienda, esto en la planta baja, desde donde parte la escalera de acceso a la planta primera y un ascensor como cumplimiento del Decreto de Accesibilidad. En la planta primera se sitúan los ascos, una sala multimedia y sala de usos múltiples con espacio auxiliar de almacén. En el edificio del molino tan solo se crea un espacio, para alojar algunos depósitos de los existentes en el almacén, con el fin de dar una imagen al visitante de cómo se realizaba el almacenamiento del aceite.

DIARIO JAÉN JUEVES 27 DE NOVIEMBRE DE 2014



El "San Blas" de La Puerta tendrá nuevo comedor escolar

Inversión de la Diputación en el centro, que dispondrá de aula matinal

FRANCISCO JUAN TORRES

El colegio San Blas del municipio de La Puerta de Segura contará con un nuevo comedor escolar y un aula matinal. La diputada de Empleo, Promoción y Turismo, Ángeles Ferriz, participó, acompañada del alcalde del municipio, Antonio Jesús González, en el acto simbólico de colocación de la primera piedra, con el que se inician las obras de construcción, enmarcadas dentro de un proyecto de la Diputación Provincial de Jaén, que cuenta con una inversión de cerca de 298.000 euros, dentro del Programa Operativo Local, financiado con fondos de la Unión Europea.

Las obras en el recinto del colegio de infantil y primaria "San Blas" supondrán la construcción de un espacio independiente que podrá ser usado como aula matinal y, además, mejorará el actual comedor escolar. La diputada provincial Ángeles Ferriz, durante su visita a las obras, señaló: "Esta iniciativa pretende fidelizar la población al territorio, generando empleo, y en este caso, logrando que los ciudadanos tengan acceso a los servicios sociales, vivan donde vivan", apuntó Ferriz, que destacó que el aula matinal estará "perfectamente integrada" en el recinto del colegio, con lo que no sólo evitamos duplicidades sino que facilitamos la funcionalidad de todos los servicios que se ofertan en este centro. De los 298.000 euros que supone la inversión de las obras, con un plazo de ejecución previsto de seis meses, un 80% procede de fondos europeos, un 15% lo aporta la Diputación



OBRAS. Ángeles Ferriz, junto al alcalde puertorino, Jesús González —en el centro—, durante la visita.

Provincial, mientras que el 5% restante correrá a cargo del Ayuntamiento de La Puerta de Segura.

VILLARRODRIGO. Por otro lado, en el municipio de Villarodrigo, la diputada Ángeles Ferriz visitó el nuevo albergue juvenil, que entrará en funcionamiento en las próximas semanas y para el que la Diputación Provincial de Jaén ha aportado 33.400 euros, la mayor parte de los 42.000 euros que se destinarán a la adquisición del

El albergue juvenil de Villarodrigo cuenta con 20 habitaciones y abrirá próximamente

equipamiento: mobiliario de las habitaciones, la dotación de la zona de recepción, los equipos de climatización y el equipamiento para los aseos. Durante su visita, Ferriz estuvo acompañada por el

alcalde del municipio, José Ángel Olivas. La ayuda de la Diputación se enmarca en el Plan de Empleo de Diputación. Una iniciativa con la que, según la diputada, se consiguen varios objetivos: "Desarrollar el tejido empresarial, generar empleo, aprovechar las instalaciones municipales de la ciudad y a la misma vez promocionar el turismo", dijo. El nuevo edificio está situado entre el colegio y el pabellón polideportivo y cuenta con 20 habitaciones.



ACTUACIONES. Francisco Reyes junto a Manuela Carrasco, José Castro, María Luisa Gómez y José Torres.

Nuevas infraestructuras para vecinos de Arroyo del Ojanco

Francisco Reyes visita las intervenciones en el polígono y el cauce del río

AURELIA MARTÍNEZ

El presidente de la Diputación de Jaén, Francisco Reyes, visitó Arroyo del Ojanco para conocer algunas de las actuaciones desarrolladas con la colaboración de la Administración provincial. Reyes inauguró las obras para estabilizar el cauce del río Ojanco a su paso por el entorno del Ayuntamiento, así como las de urbanización del polígono industrial del municipio. En esta zona empresarial conoció, además, la empresa de cultivos creada por José Pablo Marcos Vivo.

El presidente estuvo acompañado, en todo momento, de la al-

caldesa, Manuela Carrasco, y el diputado de Infraestructuras Municipales, José Castro. Las autoridades se acercaron, en primer lugar, al polígono industrial, en el que concluyó una segunda fase de actuaciones orientadas hacia la urbanización del área, con la instalación de redes de saneamiento y suministro de agua, electricidad o alumbrado público, entre otras.

Una actuación enmarcada dentro del programa Proyectos de la Zona —antiguo POL—, para fomentar el espíritu empresarial y facilitar la vida de las compañías, que cuenta con financiación del Fondo Europeo para el Desarrollo Regional (Feder), de la Dipu-

tación de Jaén y de la propia administración local. Una intervención necesaria, según el presidente, en una parte que se ocupará "poco a poco" y que será un "foco de creación de empleo" una vez que termine la crisis.

Francisco Reyes también visitó la obra de estabilización y defensa de los márgenes del encauzamiento del río Ojanco, entre las calles Villaluz y Carretera, financiada a través del Plan Extraordinario de Empleo, Eficiencia y Ahorro de la Diputación con 153.000 euros. "Esto permite dar seguridad a los ciudadanos, a las viviendas que hay alrededor y, al mismo tiempo, adecuar y limpiar una

zona para el disfrute de la ciudadanía", explicó Reyes.

Por último, los dirigentes se acercaron al vivero dedicado al cultivo de hortalizas, raíces y tubérculos de José Pablo Marcos, un alumno de un taller de empleo centrado en la horticultura y la floricultura, que fue capaz de quedarse con los invernaderos y ponerlos en marcha desde una iniciativa empresarial personal. "Le hemos entregado una resolución de casi tres mil euros, de acuerdo con la convocatoria que hicimos de municipios de menos de veinte mil habitantes para la puesta en marcha de nuevas iniciativas empresariales", concluyó Reyes.

Sábado 10.01.15
IDEAL

| JAÉN | 15

Más plazas de aparcamiento en Hornos de Segura

La ampliación de la zona de estacionamiento público sumará 22 nuevas a las 45 existentes



El presidente de la Diputación y el alcalde de Hornos visitaron ayer las obras. :: IDEAL

:: IDEAL

JAÉN. Los Proyectos de Zona, ejecutados por la Diputación con aportaciones del Fondo Europeo para el Desarrollo Regional (Feder), incluyen entre sus actuaciones la ampliación del aparcamiento público de Hornos de Segura, actualmente en ejecución. El presidente de la Administración provincial, Francisco Reyes, y el alcalde de esta localidad, Juan Antonio Gila, visitaron ayer estas obras, con las que se están creando 22 nuevas plazas de aparcamiento que se sumarán a las 45 existentes. Esta intervención cuenta con un presupuesto de 367.000 euros financiados por el Fondo Feder (70%), la Diputación (25%) y el Ayuntamiento de Hornos de Segura (5%).

«Esta zona de aparcamiento permite que los vecinos de Hornos, así como quienes vienen a disfrutar de esta localidad, cuenten con un espacio donde dejar su vehículo con seguridad para no tener que entrar en el casco urbano». Así lo destacó ayer Reyes, que puso de relieve el «gran atractivo» de esta localidad de la Sierra de Segura: «Hornos de Segura es uno de los municipios más bonitos de la provincia», afirmó el presidente de la Diputación, que hizo referencia a cualidades como su ubicación estratégica, su Castillo o «los excelentes miradores sobre el Pantano del Tranco».

Accesibilidad

Además de solventar la escasez de aparcamientos dentro del casco urbano, este proyecto mejora la accesibilidad y movilidad en este municipio del Parque Natural de las Sierras de Cazorla, Segura y Las Villas. En este sentido, el diseño de este equipamiento, ubicado en la entrada principal de la localidad, se ha realizado priorizando su integración en el paisaje. Además de 22 nuevas plazas, el proyecto incluye la creación de un almacén municipal de casi 80 metros cuadrados. Esta actuación ha requerido además la ejecución de una obra previa con la que se ha reforzado la estabilidad del terreno, en el que hay que salvar un acusado desnivel.

Este proyecto incrementa las plazas de un aparcamiento abierto en enero de 2012 y construido en el marco de Proyecto Operativo Local (POL) 'Sierra de Segura - El Condado', iniciativa que luego ha tenido continuidad en estos Proyectos de Zona que se están ejecutando en las comarcas de la Sierra de Segura, Sierra Mágina y El Condado. La construcción de este parking contó con una inversión de 400.000 euros y supuso la creación de 45 plazas de aparcamiento: 31 al aire libre y 14 cubiertas.

DIARIO JAÉN SÁBADO 10 DE ENERO DE 2015

PROVINCIA | 20 | NUEVAS INFRAESTRUCTURAS EN LA COMARCA



TRABAJO. Juan Antonio Gila y Francisco Reyes visitan las obras para crear nuevos aparcamientos.

Hornos contará con 22 nuevos aparcamientos

Francisco Reyes visita las obras ejecutadas por la Diputación y cofinanciadas con los fondos Feder

ESPERANZA CALZADO

Marchan a buen ritmo y serán una realidad en breve. El presidente de la Diputación, Francisco Reyes, visitó las obras de ampliación de la zona de aparcamientos de Hornos, unos trabajos que permitirá a los vecinos contar con 22 nuevas plazas. Así, los Proyectos de Zona, ejecutados por la Diputación con aportaciones del Fondo Europeo para el Desarrollo Regional (Feder), incluyen entre sus intervenciones estos trabajos, actualmente en ejecución. Reyes, que estuvo acompañado por el alcalde, Juan Antonio Gila,

recordó que las plazas de estacionamiento que se sumarán a las 45 existentes. Esta intervención cuenta con un presupuesto de 367.000 euros financiados por el Fondo Feder (70%), la Diputación (25%) y el Ayuntamiento de Hornos de Segura (5%).

«La zona de aparcamiento permite que los vecinos de Hornos, así como quienes vienen a disfrutar de Hornos, cuenten con un espacio donde dejar su vehículo con seguridad para no tener que entrar en el casco urbano». Así lo destacó Reyes, que puso de relieve su «gran atractivo». «Es uno de los municipios más bonitos de la provincia», afir-

mó el presidente de la Diputación, que aplaudió cualidades como su ubicación estratégica, su Castillo o «los excelentes miradores sobre el Pantano del Tranco».

Además de solventar la escasez de aparcamientos dentro del casco urbano, este proyecto mejora la accesibilidad y movilidad en este municipio del Parque Natural de las Sierras de Cazorla, Segura y Las Villas. El diseño de este equipamiento, ubicado en la entrada principal de la localidad, se ha realizado priorizando su integración en el paisaje. El proyecto incluye, también, la creación de un almacén municipal de casi 80 metros cuadrados.

La aldea de El Ojuelo arregla su manantial

Mejoras en plazas y viales localizados en Segura de la Sierra y en el núcleo de población de Cortijos Nuevos

FRANCISCO JUAN TORRES

El municipio de Segura de la Sierra, incluidas las aldeas de Cortijos Nuevos, El Ojuelo y Carrasco, mejoran sus vías públicas con varias obras, dentro del marco del Proyecto de Zona Sierra de Segura, financiado con fondos europeos Feder. El presidente de la Diputación de Jaén, Francisco Reyes, visitó junto con la alcaldesa, Esperanza Chinchilla, los núcleos de Cortijos Nuevos y El Ojuelo.

El proyecto permite acondicionar y mejorar plazas y viales, con especial incidencia en la construcción de un sendero en el término de Segura de la Sierra, el acondicionamiento de un manantial existente en la aldea de El Ojuelo y la pavimentación de calles en Cortijos Nuevos y Carrasco.


El presidente del organismo provincial, Francisco Reyes, destacó la buena gestión de los alcaldes: "Hemos visto que han aprovechado estos proyectos de zona para actuar en función de las necesidades en cada uno de sus mu-

El 80% del coste de las obras realizadas, unos 290.000 euros, procede de Europa

nicipios". El responsable valoró la importancia de estas intervenciones para los vecinos.

CALLES. Para la mejora de vías públicas se ha tenido en cuenta su integración en el paisaje urbano tan característico en la Sierra de Segura, una de las razones para emplear piedra natural para el pavimento o la madera para las protecciones en el caso del sendero de Segura de la Sierra. Estas intervenciones representan una inversión de más de 290.000 euros y son sufragadas al 80% con fondos Feder, mientras que un 15% corresponde a la Diputación Provincial de Jaén y el 5% restante sale de las arcas del propio Ayuntamiento.

Por otro lado, junto con las acciones previstas en el proyecto inicial, debido a la adjudicación a la baja que propició un remanente de más de 50.000 euros, se reinvertió esa partida en una ampliación del proyecto centrada en la pavimentación de la calle Orden de Santiago. Igualmente se concluyó una importante rotonda para la distribución del tráfico, en el núcleo de población más habitado del término municipal, Cortijos Nuevos.



CAUDAL. Francisco Reyes y responsables políticos y técnicos, en El Ojuelo.

Domingo 12.04.15
IDEAL

Segura de la Sierra, más accesible

La Diputación ha llevado a cabo la mejora de plazas y viales de las poblaciones de Cortijos Nuevos y El Ojuelo, a través de los fondos europeos Feder



Reyes durante la visita al manantial de El Ojuelo. :: IDEAL

:: R. I.

SEGURA. El presidente de la Diputación de Jaén, Francisco Reyes, visitó junto a la alcaldesa de Segura de la Sierra, Esperanza Chinchilla, las poblaciones de Cortijos Nuevos y El Ojuelo, enclaves ubicados en este municipio del Parque Natural de las Sierras de Cazorla, Segura y las Villas, tras la mejora de sus vías públicas y, por tanto, «de su articulación territorial» por la ejecución de varias actuaciones que han sido realizadas en el marco del Proyecto de Zona Sierra de Segura, financiado con fondos europeos Feder.

Según la Diputación, este proyecto ha permitido «la adecuación y mejora de plazas y viales en estas localidades», con especial incidencia en la construcción de un sendero en el municipio de Segura de la Sierra, la adecuación de un manantial existente en la aldea de El Ojuelo, y la pavimentación de las aldeas de Cortijos Nuevos y Carrasco. «Lo que hemos visto es una muestra de la buena gestión de los alcaldes que han aprovechado es-

tos proyectos de zona para actuar en función de las necesidades de sus municipios», ha señalado el presidente de la Diputación.

Para la mejora de vías públicas se ha tenido en cuenta su integración en el paisaje urbano «tan característico en esta zona de la Sierra de Segura». Por esta razón, se ha empleado piedra natural para el pavimento o la madera para las protecciones en el caso del sendero de Segura de la Sierra.

Estas actuaciones han contado con una inversión de más de 290.000 euros, sufragados al 80 por

ciento con el Fondo Europeo de Desarrollo Regional (Feder), un 15 por ciento aportado por la Diputación Provincial y el cinco por ciento restante sufragado por el propio Ayuntamiento.

Junto a las actuaciones previstas en el proyecto inicial, y debido a adjudicación a la baja que dejó un remanente de más de 50.000 euros, se ha reinvertido en una ampliación del proyecto centrada en la pavimentación de la calle Orden de Santiago y se ha finalizado una «importante» rotonda, de cara a la distribución del tráfico, en la po-

blación de Cortijos Nuevos.

Desde el Consistorio indicaron que los proyectos de zona cofinanciados con el Feder han permitido en esta convocatoria 2011-2013 una inversión de más de 19 millones de euros de la que se han beneficiado 45 municipios de la provincia localizados en las comarcas de Segura, Mágina y El Condado, donde han ejecutado 63 actuaciones.

«En este caso, en la comarca de Segura, donde se han invertido 6,5 millones de euros, se han ejecutado 16 actuaciones en 15 municipios», explicó Francisco Reyes.





GOBIERNO
DE ESPAÑA

MINISTERIO
DE HACIENDA
Y ADMINISTRACIONES PÚBLICAS



UNIÓN EUROPEA
Fondo Europeo de
Desarrollo Regional

Una manera de hacer Europa



DIPUTACIÓN
DE JAÉN