INFORME FINAL DE EJECUCIÓN

PROYECTO OPERATIVO LOCAL

Sierra Mágina

INTRODUCCIÓN

Diputación Provincial de Jaén ha promovido y ejecutado el Proyecto Operativo Local “Sierra Mágina” - en adelante POL “Sierra Mágina”-, incluido en el Eje 5 (Desarrollo Local y Urbano) de los fondos FEDER para el período 2007-2013, convocatoria 2007, en su esfuerzo por fomentar un modelo de desarrollo sostenible para esta comarca jienense.

El objetivo que se ha perseguido con el citado eje ha sido potenciar la capacidad de este territorio para la generación sostenible de actividad y riqueza, mediante la consolidación de las infraestructuras básicas, el comercio, la cultura y el turismo, mejorando la cohesión social, la igualdad de oportunidades y el equilibrio territorial.

El proyecto incluye a 15 municipios de la comarca de Sierra Mágina: Albanchez de Mágina, Bedmar y Garcíez, Bélmez de la Moraleda, Cabra del Santo Cristo, Cambil, Campillo de Arenas, Cárcheles, Huelma, Jimena, Jódar, La Guardia de Jaén, Larva, Noalejo, Pegalajar y Torres.

PLANO DE SITUACIÓN
Municipios de Sierra Mágina

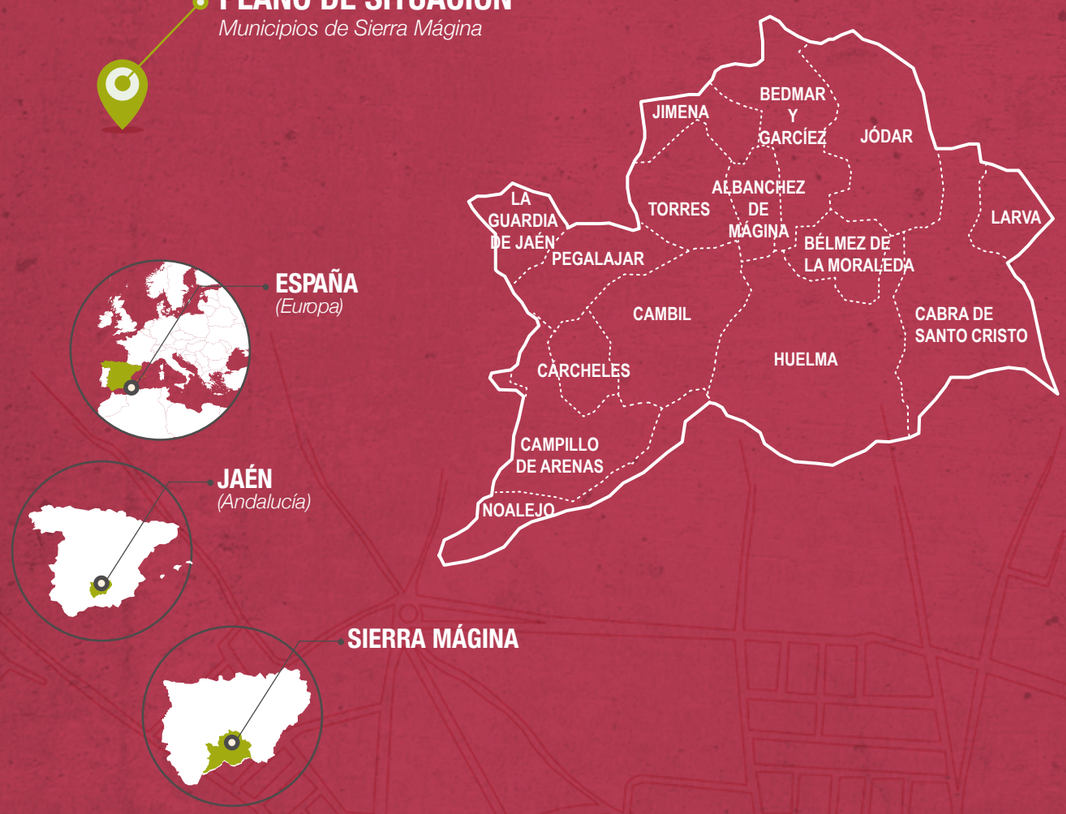

ÍNDICE

01. Breve descripción de las actuaciones realizadas dentro del proyecto integrado por ámbito de actuación
pág 5

02. Cumplimiento de los objetivos para los que se concedió la ayuda. Indicadores de resultado
pág15

03. Cuadro de ejecución financiera del proyecto, por actuaciones y por anualidades, así como presupuesto total ejecutado y presupuesto no ejecutado
pág 20

04. Actuaciones de información y publicidad realizadas. Indicadores de publicidad e información
pág 25

05. Gestión del proyecto
pág 27

06. Principales problemas y dificultades que se han presentado durante la ejecución del proyecto y medidas adoptadas
pág 29

07. Cumplimento de los principios de igualdad de oportunidades entre hombres y mujeres y de no discriminación
pág 30

08. Cumplimiento de la normativa comunitaria en materia de contratación pública. Cumplimiento del principio de libre concurrencia, igualdad de trato y no discriminación, transparencia y publicidad
pág 30

09. Cumplimiento de la normativa comunitaria en materia de medio ambiente
pág 30

Diputación Provincial de Jaén
Área de Empleo, Promoción y Turismo
Servicio de Empleo y Promoción

01 Breve descripción de las actuaciones realizadas dentro del proyecto integrado por ámbito de actuación

LINEA DE ACTUACIÓN 1.	FOMENTO DE LA SOCIEDAD DE LA INFORMACIÓN Y LAS NUEVAS TECNOLOGÍAS	
MUNICIPIOS	**ACTUACIÓN**	**DESCRIPCIÓN DE LA ACTUACIÓN**
Bedmar y Garcíez	Puesta en marcha página Web municipal	Esta actuación ha consistido en la mejora del acceso a servicios y contenidos de las páginas web municipales. Esto ha requerido la instalación de una red de banda ancha inalámbrica de última generación. Los puntos de acceso inalámbricos se han localizado en los lugares más céntricos y transitados por la población, impulsando el uso de las nuevas tecnologías y estableciendo a su vez un nuevo canal de comunicación municipal.
Cabra del Santo Cristo	Creación página Web	
Torres	Puesta en marcha página Web municipal	
Cambil	Puesta en marcha página Web municipal	
Larva	Puesta en marcha página Web municipal	

LINEA DE ACTUACIÓN 2.	PROMOCIÓN ECONÓMICA: CREACIÓN DE EMPLEO Y DE OPORTUNIDADES ECONÓMICAS A TRAVÉS DE LA DIVERSIFICACIÓN PRODUCTIVA Y MEJORA DE LAS INFRAESTRUCTURAS Y SERVICIOS LOCALES	
MUNICIPIOS	**ACTUACIÓN**	**DESCRIPCIÓN DE LA ACTUACIÓN**
Cambil	Adecuación de polígono industrial	La adecuación del polígono industrial de Cambil ha consistido en el arreglo de la antigua instalación eléctrica, del alumbrado público y del saneamiento, el suministro de agua a las parcelas, la mejora de la telecomunicaciones, la instalación de mobiliario urbano (papeleras), la instalación de depuradora y fosa séptica, pavimentaciones y acerados. El parque empresarial está formado por 19 parcelas destinadas a uso industrial.
Cárcheles	Construcción de Centro de vivero de empresas	Construcción de dos naves, de una planta de altura, con planta rectangular en el caso de la nave A (C/ Sevilla) y planta trapezoidal en el caso de la nave B (C/ Córdoba), emplazadas en dos parcelas cercanas de la 3ª fase del Polígono Industrial de Cárcheles. En la primera nave se ha ejecutado la subdivisión de la misma en dos locales polivalentes susceptibles tanto de dar cabida a empresas que necesiten menor espacio para desarrollar su actividad, ya sea industrial o comercial, como de destinarse a impartir cursos de formación a emprendedores.
Larva	Adecuación de accesos y urbanización polígono agro-ganadero	La actuación ha consistido en la pavimentación del vial que accede al polígono en una longitud de unos 600 m, la urbanización del resto del polígono consistente en la ejecución de varias calles, completando alumbrado de ellas y rehabilitación de lo ya urbanizado.

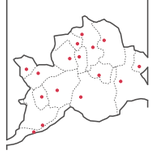

Noalejo	Creación de polígono agro-industrial	Los terrenos de la UE_6 en los que se ha construido el polígono industrial se ubican al este del casco urbano de Noalejo y en su límite, colindantes con la carretera al puerto, JA 3208, y a la derecha de la misma según se sale del municipio. Las obras realizadas en los terrenos para su urbanización son las necesarias para la materialización de los viales pavimentados rodados y peatonales y el ajardinamiento de las áreas libres, así como la implantación de los servicios urbanísticos de evacuación de aguas pluviales y fecales, abastecimiento de agua, suministro de energía eléctrica en baja tensión y alumbrado público y telefonía. Se ha dotado de mobiliario urbano necesario, así como de las conducciones necesarias para la red de media tensión.
Torres	Centro de formación y empleo	El Centro de formación y empleo se encuentra ubicado en el Paseo del Chorro s/n (antiguo matadero) de la localidad de Torres (Jaén), encontrándose una excelente accesibilidad y localización en el municipio. Consta de dos plantas y planta baja con aparcamiento. En la primera planta, podemos encontrar un vestíbulo, aulas de formación, despachos para la administración y aseos. La segunda planta, sin uso específico, está preparada para acoger las posibles iniciativas públicas y privadas que se puedan generar en el municipio, siendo susceptible de adecuarse al efecto. Este centro da respuesta a la demanda de espacio que requiere la localidad con relación a formación ocupacional, orientación laboral, cursos de formación o iniciativa empresarial.
Pegalajar	Proyecto de acondicionamiento zona de aterrizaje 7 Pilillas	Se ha construido un edificio nuevo con fachadas de piedra en sustitución del existente, integrado en su entorno. El edificio es de planta baja y se distribuye con un espacio diáfano como salón social y dividiéndose a un lado los servicios, el almacén y una pequeña cocina. Para los servicios de abastecimiento de agua y saneamiento, se ha instalado un aljibe de agua potable y una estación depuradora, enterrados para evitar de esta manera la visión de materiales y formas incompatibles con el entorno. Se han reparado las actuales cercas y miradores de mampostería, completando su coronación y pilastras con piedra del lugar, protegiéndolos contra las caídas con barandas de madera tratada. Los senderos y caminos actuales se han limpiado de vegetación y tierra acumulada, reponiendo las escaleras con losas de piedra del lugar. Los actuales merenderos de hormigón se han completado con mesas y bancos de madera y se han instalado papeleras. Con ello se dota a la localidad de una infraestructura que permite la generación de eventos turístico – deportivos de calidad.
Campillo de Arenas	Centro social polivalente	Construcción de un centro polivalente para facilitar los servicios oportunos a los habitantes de este municipio. El Centro está construido en dos alturas, cuenta con los servicios municipales completos y los accesos a cualquier parte del edificio son posibles para las personas con movilidad reducida. Se ha diseñado con el objetivo de minimizar los gastos derivados de su uso y mantenimiento y para lograr un confort integral tanto para los trabajadores como para los visitantes.

LINEA DE ACTUACIÓN 3. **MEJORA DEL ENTORNO NATURAL Y LA CALIDAD AMBIENTAL**		
MUNICIPIOS	**ACTUACIÓN**	**DESCRIPCIÓN DE LA ACTUACIÓN**
Bélmez de la moraleda	Puesta en valor del patrimonio del agua en el parque urbano “el Nacimiento”	Se han realizado las obras en el parque del Nacimiento. Han consistido en la adecuación y reforma del parque actual y del entorno equipándolos con iluminación, eliminación de la cal de la piedra que cubre todo el parque del nacimiento, sustitución de la baldosa por piedra de estilo rústico y canalización de agua a las acequias. La actuación se ha realizado para el servicio de la población en su conjunto, recuperando el paisaje tradicional con la preservación de elementos sobre la cultura del agua y la sostenibilidad medioambiental, no despilfarrando los recursos naturales. Todo ello con el fin de promover la participación pública a nivel local, integrando el turismo en los planes de desarrollo a diferentes escalas, la mejora y el aumento de la oferta turística de la comarca.
Cambil	Adecuación del entorno en el nacimiento del río Arbuniel	Puesta en valor y embellecimiento del entorno del nacimiento del río Arbuniel, mediante la creación de un área recreativa, de ocio y tiempo libre, en un terreno existente sin uso alguno. La actuación ha consistido en la plantación de césped, árboles y plantas, la instalación de juegos infantiles y aparatos de gimnasia para la tercera edad y creación de senderos. Se ha implantado además un sistema de riego para estas zonas verdes que aprovecha el propio agua del río.
Campillo de Arenas	Embellecimiento y adecuación del río	Con esta actuación se ha pretendido conservar y preservar el cauce del río. Se ha diferenciado en dos acciones concretas: • Limpieza del cauce del río a lo largo de todo su contacto con el casco urbano de la localidad de Campillo del Arenas con el objetivo de mejorar su aspecto estético y su capacidad de desagüe de las avenidas. Se ha procedido a retirar los materiales depositados en los últimos años tanto por las corrientes naturales de agua como por vertidos incontrolados de origen humano. • Pavimentar la senda que discurre junto al cauce del río, mejorando la accesibilidad en la zona de servidumbre. La finalidad de la actuación ha sido mejorar el aspecto visual del mismo tramo de cauce del río haciéndolo más atractivo al visitante, embelleciendo la senda que se ha construido con bancos y alumbrado. Se ha conseguido así integrar el río en la ciudad, haciéndolo accesible a la población para su ocio y disfrute.

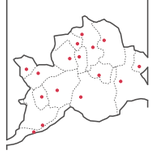

Cabra del Santo Cristo	Eliminación puntos vertidos incontrolados	Las actuaciones realizadas tenían como objetivo principal restaurar las condiciones naturales de diversos puntos localizados en el término municipal de Cabra del Santo Cristo (afectados por la deposición de abundantes residuos de tipología variada de manera incontrolada). Se actuó tanto por los aspectos higiénicos y sanitarios como también por razones relacionadas con el medio ambiente, el paisaje, etc. Con esta obra se ha mejorado la calidad medioambiental y paisajística del municipio. Se ha actuado en tres zonas: - Zona 1. Camino que lleva al vertedero y vertedero. - Zona 2. Camino de Quesada y Barranco. - Zona 3. Barranco de las Cuevas.
Cambil	Eliminación puntos vertidos incontrolados	El objeto de esta actuación fue eliminar los vertidos incontrolados que existían en dos zonas cercanas al municipio de Cambil. En estas zonas de fácil acceso se habían creado pequeños vertederos donde se arrojaban toda clase de residuos sólidos domésticos, escombros, vegetales, etc. Con esta obra se ha mejorado la calidad ambiental del municipio y las condiciones de salubridad e higiene de dichas zonas. Se ha actuado en tres zonas: - Zona 1. Barranco lobero. - Zona 2. Parcela junto a “Cerro Ochuelo”. - Zona 3. Cortijo “la Chenela”.
Bélmez de la moraleda	Soterramiento de contenedores	Reducción del impacto visual que los contenedores de materia orgánica, papel, vidrio y envases causan en el municipio, en diferentes puntos situados en la Calle El Paso y Camino Viejo del Prado.
Cambil	Soterramiento de contenedores	Se han sustituido los contenedores de recogida de residuos sólidos Urbanos (RSU) situados en las proximidades de la plaza al inicio de la Avenida de la Paz por contenedores soterrados. Así se ha eliminado el impacto visual que generan las baterías de contenedores de superficie. También se elimina el olor, que se encuentra confinado y no sale al exterior. Además se optimiza el servicio ya que su tamaño es mayor que los convencionales. Reducción del impacto visual que los contenedores de materia orgánica, papel, vidrio y envases causan en el municipio, en Calle Arenal, Plaza de la Constitución y Calle del Carmen.
Albanchez de Mágina	Rehabilitación de zonas verdes	Los taludes a ambos márgenes de la Avenida de Hútar de la localidad de Albanchez de Mágina, donde existen ejemplares de pino carrasco con altura superior a 10 metros, presentaban como consecuencia de la nieve una inclinación hacia la calle siendo esto un riesgo importante de caída. Por este motivo se ha ejecutado la eliminación de aquellos pies que suponen grave riesgo de vuelco. Los pinos restantes presentaban bolsones de procesionaria, por lo se ha procedido a su tratamiento. Con el objeto de compensar la eliminación de pinos y densificar la vegetación, los taludes se han restaurado mediante la plantación de especies vegetales.

Bélmez de la Moraleda	Rehabilitación de zonas verdes	Intervención en 3 espacios ajardinados: el Paseo del Prado, el Parque del Nacimiento y las Viviendas de Protección Oficial de Travesía de La Paz. Se ha actuado mediante: • Eliminación de vegetación herbácea espontánea existente. • Plantación de césped y plantas. • Colocación de Talaquera - Valla. • Instalación de mobiliario urbano.
Cabra del Santo Cristo	Rehabilitación de zonas verdes	Rehabilitación del área recreativa “El Nacimiento”. En este lugar existe un lavadero tradicional, mesas, barbacoas y asientos fabricados de ladrillo que no podía usarse con normalidad debido al estado de deterioro y abandono en el que se encontraba. Se han realizado las siguientes actuaciones: • Instalación de desagüe del lavadero. • Reparación de elementos del área. • Instalación de mobiliario urbano. • Dotación de base de zahorra en las explanadas. • Reposición de alumbrado. • Dotación de especies arbustivas.
Cambil	Rehabilitación de zonas verdes	Se ha intervenido en dos zonas: Zona 1. Ladera del Castillo. Se ha embellecido, mejorado y rehabilitado la ladera del castillo de Cambil, en la que existe una escalinata por la que se accede al mirador situado sobre las ruinas del mencionado castillo y en la parte más alta del municipio. Las labores realizadas han sido: • Dotación de especies vegetales arbóreas y arbustivas. • Dotación de sistema de riego por goteo. • Dotación de barandilla en el mirador del castillo (punto alto). • Dotación de mobiliario urbano. • Mejora de escalinata. Zona 2. Zona Verde de la Residencia. Se ha adecuado un solar existente junto a la residencia como zona verde para el embellecimiento del lugar dotándolo de especies vegetales arbóreas y arbustivas.
Cárcheles	Revitalización de zonas verdes en entornos urbanos	La actuación ha consistido en: • La adecuación de una zona verde en la Avenida de España de la localidad de Carchelejo. Se han eliminado hierbas mediante rastrillado, creado una pantalla vegetal con arbolado, restaurado taludes con especies arbustivas para el aseguramiento de su estabilidad, creado una zona ajardinada e instalado juegos infantiles y aparatos gimnásticos. • El acondicionamiento en el Parque de las Eras, de la localidad de Cárchel, que se ha dotado de un circuito gimnástico.

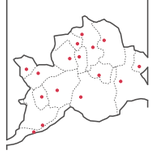

La Guardia de Jaén	Rehabilitación de zonas verdes	Rehabilitación y mejora de la Calle Vista Alegre del municipio. Se han ejecutado zonas ajardinadas con plantas de hoja perenne y con sistema de riego. Se ha asfaltado la calle, la cual se encontraba sin pavimentar y se han dispuesto pasos adoquinados. Se ha dispuesto una barandilla de forja de protección en un desnivel existente para evitar caídas. Se ha ejecutado una red de desagüe de evacuación con conexión a la red de alcantarillado municipal.
Larva	Revitalización de zonas verdes en entornos urbanos	En el Parque de la Fuente de la localidad de Larva se ha instalado una zona de juego infantil y mobiliario urbano, integrándolos en las zonas verdes del mismo.
Pegalajar	Rehabilitación zonas verdes en entornos urbanos	Remodelación de los espacios ajardinados integrados en Barrio de Jesús, comprendiendo trabajos de jardinería y la reurbanización de su entorno, así como la dotación puntual de juegos de niños en la zona verde de la Plaza de la Constitución.

LINEA DE ACTUACIÓN 4. **MEJORA DE LA ACCESIBILIDAD Y MOVILIDAD**		
MUNICIPIOS	**ACTUACIÓN**	**DESCRIPCIÓN DE LA ACTUACIÓN**
Albanchez de Mágina	Adecuación y mejora plaza del Ayuntamiento	La actuación comprende tanto la plaza del Ayuntamiento como la parte de la calle Mesones que da acceso a la misma. Incluye la sustitución de la red de agua y saneamiento y la repavimentación de la calzada y el acerado. Se ha optado por un diseño que diferencia las zonas destinadas a peatones y a vehículos, eliminando los problemas de accesibilidad para los primeros.
Huelma	Adecuación y mejora de la plaza de la iglesia y entorno, conexión con el conjunto histórico del castillo	Se ha hecho una remodelación de la plaza de la iglesia, mejorando el drenaje de aguas de lluvia, renovando y limpiando el pavimento, mejorando su accesibilidad y renovando el alumbrado. Además de una reforma integral del tramo superior de la Calle Umbría, la calle se ha adoquinado y se ha renovado el saneamiento. En ella también se ha construido una rampa que mejora la comunicación directa entre la Iglesia y el Castillo.
Albanchez de Mágina	Acondicionamiento de la accesibilidad al municipio	La actuación ha servido para: - Mejorar la accesibilidad a las personas con mayor dificultad de movilidad al casco antiguo del municipio. - Mejorar el pavimento de las calles del municipio. - Aumentar la seguridad para el tránsito de peatones y vehículos. - Se ha intervenido en la Plaza de la Iglesia y las calles Úbeda, Abogado Mesías y Llana.

Bedmar y Garcíez	Construcción de aparcamiento de acceso al Albergue municipal en el Paraje Natural de Cuadros	Construcción de un aparcamiento que da servicio a los visitantes del albergue municipal, situado junto al santuario de la Virgen de Cuadros, así como a los que visitan el torreón de Cuadros, atalaya existente en las inmediaciones de la parcela de actuación y gran foco de visitas tras la restauración de la misma. Se ha dotado de una mejor accesibilidad a los visitantes de la zona. Este aparcamiento se ha articulado como elemento en el que finaliza la afluencia de tráfico rodado y desde donde prima el desplazamiento peatonal dentro del parque natural. La obra ha consistido en la construcción de una plataforma para el estacionamiento de vehículos que se integra perfectamente con el entorno.
Bedmar y Garcíez	Realización planes de accesibilidad	Se han desarrollado las previsiones de los planes de accesibilidad en dos puntos del municipio: el Hogar del Jubilado y la Plaza de la Constitución. Obras realizadas: • Se ha instalado una plataforma elevadora eléctrica, que permite el acceso al interior del edificio a personas con movilidad reducida, conforme a la normativa de aplicación. • La adaptación del baño para su uso por personas con discapacidades físicas, en el mismo edificio. • En la Plaza de la Constitución se ha realizado una reforma integral, eliminando barreras arquitectónicas y resolviendo la accesibilidad al edificio del Ayuntamiento y a las calles colindantes.
Cabra del Santo Cristo	Realización de planes de accesibilidad	La calle Huertas en Cabra del Santo Cristo es una de las más importantes y transitadas de la localidad. Tiene un paseo central y alberga un jardín y un parque infantil, que convierten este espacio en un lugar idóneo para el ocio de los vecinos del municipio y visitantes. Con esta actuación se han eliminado las barreras arquitectónicas existentes, mejorando la accesibilidad de todos los ciudadanos al paseo y al parque, así como ha aumentado su seguridad frente al tráfico de vehículos.
Campillo de Arenas	Realización de planes de accesibilidad	Se han solventado las deficiencias notables que existían en la accesibilidad del área de la Plaza de Andalucía, mediante la implantación de elementos que cumplen la geometría impuesta por la normativa de accesibilidad, disponiendo de barandillas laterales y aliviando la accesibilidad a las personas con discapacidad. Se han construido rampas que complementan a las escaleras de la plaza y se ha demolido un paso de peatones sobreelevado que existía construyéndose uno alternativo delante de las escaleras de la plaza, de modo que el acceso a la plaza sea más directo y seguro.
Cárcheles	Realización de planes de accesibilidad	Se ha instalado en el edificio del Hogar del Jubilado del municipio un ascensor que permite el acceso al centro de todos los ciudadanos en condiciones óptimas.
Jimena	Realización de planes de accesibilidad	Se han modificado las dos zonas de acceso al Centro de Educación Infantil y Primaria “Nuestra Señora de Los Remedios”, situado en C/ San Sebastián, con el fin de mejorar la accesibilidad y seguridad. La actuación consistió en la ejecución de sendas rampas y la reconstrucción de las escaleras, conforme a la normativa vigente.

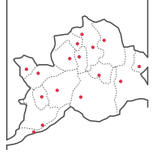

Jódar	Realización de Planes de Accesibilidad: ascensor casa cultura acceso a Edif. Púb.	La actuación ha consistido en la instalación de un ascensor y la reforma de los aseos de la planta baja en el edificio de la Casa de la Cultura, mejorando la accesibilidad a este edificio público. Se han colocado los elementos necesarios para la protección contra incendios. Del mismo modo, se han mejorado las condiciones de accesibilidad de las calles de Domingo Arroquia y de Ermita Vieja con la instalación de pasos de cebra elevados.
La Guardia de Jaén	Realización de planes de accesibilidad	La actuación ha consistido en la instalación de un ascensor en un edificio municipal ya construido y ubicado en la Calle Úbeda s/ n de la Guardia de Jaén, realizándose las obras necesarias para abrir el hueco donde se ha colocado el ascensor.

LINEA DE ACTUACIÓN 5.	**PROTECCIÓN Y PRESERVACIÓN DEL PATRIMONIO CULTURAL**	
MUNICIPIOS	**ACTUACIÓN**	**DESCRIPCIÓN DE LA ACTUACIÓN**
Bedmar y Garcíez	Recuperación medioambiental y turística de los accesos y calles del casco antiguo	Pavimentación de accesos y espacios públicos del casco antiguo para dar un aspecto homogéneo a la zona y potenciarlo y embellecerlo. Se han empleado diversos materiales acordes con las características de cada uno de los espacios, diferenciando calles de plazas, resolviendo los accesos a las viviendas en las calles intrincadas y dotando de diverso mobiliario urbano.
Bélmez de la Moraleda	Creación y dotación de centro de interpretación de las caras de Bélmez	Este fenómeno es mundialmente conocido y despierta el interés y la curiosidad de un elevado número de visitantes. Con esta actuación se pone en valor este recurso endógeno del municipio, creando un recurso turístico asociado: el Centro de Interpretación de las Caras de Bélmez. Se ha construido y equipado un edificio compuesto por semisótano, destinado a aparcamientos, y dos plantas sobre la rasante, con salas de exposiciones y de proyección gráfica en la planta baja. En la planta primera se dispone de un amplio salón de actos y otros espacios de apoyo, siendo susceptibles de destinarse a actos culturales y lúdicos, dotándose así al municipio de unas instalaciones municipales de las que carecía. Objetivos: • Crear un producto turístico nuevo, que genere mayor actividad económica en la localidad y su entorno. • Conocimiento turístico de Bélmez de la Moraleda y de todo su patrimonio cultural, fiestas populares y fomento de nuestras raíces. • Fortalecimiento de la competitividad del sector turístico local. • Arraigar el fenómeno de las caras a la historia de Bélmez de la Moraleda. • Creación de instalaciones polivalentes para la comunidad.

Cabra del Santo Cristo	Creación y dotación de centro de interpretación de fotografías antiguas en la casa de Cerdá y Rico	La “Casa Cerdá i Rico”, médico y prestigioso fotógrafo de la comarca, está situada en la calle Palma esquina con calle Santa Ana en Cabra del Santo Cristo, Jaén. Esta actuación ha conseguido la rehabilitación de este edificio, preservando la memoria de este personaje ilustre de la localidad mediante la creación del Centro de Interpretación de Fotografías Antiguas en el interior, redistribuyendo las estancias para adaptarlas a las nuevas necesidades. La casa está compuesta por dos plantas y un semisótano no visitable. En la planta baja podemos encontrar dos despachos, de dirección y de recepción, un almacén, los aseos y dos salas de exposiciones. En la segunda planta encontraremos las salas de juntas, de conferencias, de exposiciones, el taller y los aseos. Las dos plantas están comunicadas por el ascensor y las escaleras. El edificio está equipado.
Cambil	Consolidación entorno castillo	La actuación se enmarca dentro de un proyecto más amplio de puesta en valor del entorno del castillo de Cambil y ha consistido en la construcción de un aparcamiento cubierto con capacidad para 20 plazas. Esta construcción se adapta a las condiciones del entorno y permite la ordenación del tránsito y el aparcamiento de vehículos, mejorando la imagen visual del entorno del castillo y favoreciendo su visita.
Huelma	Centro de interpretación del Pajarillo	Con esta actuación se ha conseguido disponer de un centro de interpretación para la posterior puesta en valor y difusión de “El Pajarillo”, uno de los principales yacimientos íberos existentes en la Península. Ha consistido en la recuperación, rehabilitación y adaptación del antiguo Conservatorio, edificio emplazado en la esquina entre las calles Cárcel y Ancha, junto a la plaza de la Iglesia, en pleno centro del “conjunto histórico - artístico” de Huelma. Tomando como reclamo de referencia el Centro de Interpretación de “El Pajarillo”, se integra además en el edificio el centro de recepción de visitantes y un espacio destinado al conocimiento y la divulgación de los valores patrimoniales de Huelma, en especial del Castillo y de la Iglesia renacentista.
Huelma	Consolidación y Adecuación Castillo	Intervención arqueológica y restauración y posterior puesta en valor del castillo de Huelma y del recinto fortificado que lo rodea con el objetivo de recuperar dicho monumento.
Huelma	Restauración de Lavadero, Alberca y Vial de acceso	Restauración y puesta en valor del lavadero público de principios del siglo XX de valor tanto cultural como sociológico, y de una alberca para riego situada junto a éste, además de la reforma del vial de acceso a éstos, para fomentar que puedan ser visitados. Estas edificaciones se encuentran integradas en el entorno histórico de la localidad, situándose en las faldas del castillo y muy cerca de la iglesia.
Jimena	Acondicionamiento del entorno y conjunto de pinturas rupestres de la “Cueva de la Graja”	La Cueva se halla en el extremo Norte del Macizo del Aznaitín. Concretamente en un lugar conocido como “La Cimbra”, a 1 kilómetro aproximadamente al suroeste de Jimena. Alberga pinturas rupestres. Se ha mejorado el entorno de la cueva y su accesibilidad para su visita y difusión turística. Además con esta actuación se ha ejecutado la restauración de los dibujos de la cueva.

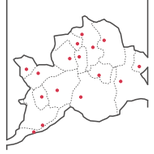

Jimena	Rehabilitación de las torres y parte norte del Castillo	La casa-castillo de Jimena es un monumento histórico de propiedad municipal y las actuaciones que se han realizado han sido de conservación y restauración. El edificio se ha puesto en valor para que pueda sea visitado por vecinos y turistas. Se ha intervenido en las siguientes estructuras del recinto: • Torre del homenaje y cuerpo de guardia. • Muralla nordeste: nueva ejecución del cuerpo demolido. • Muralla nordeste y sureste. • Muralla suroeste. • Patio. Además, se ha dotado de equipamiento museográfico complementario a la rehabilitación para fomentar su atractivo turístico y visita.
Jódar	Restauración de la Torre Norte del Castillo	Se ha restaurado la Torre Norte, dotándola de acceso y atajando la mayoría de las más acuciantes patologías que presentaba, recuperándola para su uso público y visita. Además, se ha dotado de equipamiento museográfico complementario a la rehabilitación para fomentar su atractivo turístico, visita y uso como sala de exposiciones.
La Guardia de Jaén	Acondicionamiento y consolidación del Castillo	Se ha restaurado y recuperado la torre campanario de la iglesia de Santa Maria del Castillo de La Guardia y puesto en valor el sector sureste del recinto defensivo de esta fortaleza a la cual se encuentra adosada la mencionada torre. La actuación se integra en la puesta en valor del recinto del Castillo para su uso turístico y de ocio y esparcimiento.
Larva	Creación de un espacio expositivo de la vida rural en la comarca	El edificio se encuentra en un área recreativa situada en el Paraje Solana de la Fuente. En él se ofrece al visitante una representación de los ecosistemas propios de Sierra Mágina, así como la fauna, los usos, costumbres y tradiciones. La actuación ha consistido en la terminación del exterior, el acabado interior del pabellón y su adaptación al uso. El complejo es un aula de la naturaleza, centro de visitas e interpretación, donde el visitante puede adquirir conocimiento del medio rural más cercano, relacionado con flora y fauna circundante.
Noalejo	Centro de interpretación de Santería	El edificio se encuentra ubicado dentro del casco urbano, en la Calle Juan de Dios Sánchez Valverde, antes denominada de la Acera del Rosario, que conecta con la calle del cementerio. Se ha ejecutado un edificio en dos plantas con dos amplias salas de exposiciones, vestíbulos y aseos. La actuación resuelve el acceso a la planta alta del edificio colindante donde se ubicará un salón de actos. Una vez ejecutado se ha dotado del equipamiento necesario para albergar en la planta baja un centro documental y en la planta alta el centro de interpretación.

LINEA DE ACTUACIÓN 6. **PROMOCIÓN DE LA CONCILIACIÓN FAMILIAR Y COHESIÓN SOCIAL**		
MUNICIPIOS	**ACTUACIÓN**	**DESCRIPCIÓN DE LA ACTUACIÓN**
Torres	Construcción de unidad de estancia diurna	La construcción de una Unidad de Estancia Diurna (UED) se ha desarrollado de acuerdo a los parámetros indicados en la Orden de 5 de Noviembre de 2007 por la que se ha regulado el procedimiento y los requisitos para la acreditación de los Centros para Personas Mayores en Situación de Dependencia en Andalucía (Junta de Andalucía, Consejería para la Igualdad y Bienestar Social). La construcción ha conseguido la integración funcional y arquitectónica con el doble objetivo de mantener el máximo respeto por el entorno en que se ha ubicado sin olvidar la imagen singular de la que como edificio público está dotado, obteniendo un Centro que da respuesta a las necesidades asistenciales que se le requieran. La edificación se encuentra situada en el casco urbano de Torres, en una zona perimetral a su zona centro en la que encontramos edificaciones de reciente construcción básicamente destinadas a vivienda. Se trata de un solar de 180,75 m^2 situado, a media ladera y entre medianerías, en la calle Baltasar Garzón Real n.º 147. Las superficies útiles construidas son las adecuadas para el número máximo de personas para las que el Centro tiene capacidad (30 personas). Sus superficies son en algunos casos superiores a las exigibles, lo que mejora la funcionalidad y las posibilidades de estas dependencias, en particular las destinadas a Fisioterapia y a Terapia Ocupacional.

02 Cumplimiento de los objetivos para los que se concedió la ayuda. Indicadores de resultado

Los objetivos y acciones que se han desarrollado en este proyecto se basan en los objetivos estratégicos del Marco Estratégico Nacional de Referencia 2007-2013 (MENR).

- Objetivo 1. Desarrollar y diversificar la base productiva de la zona para asegurar un desarrollo sostenido y generador de empleo.
- Objetivo 2. Mantener y “fijar” la población al medio.
- Objetivo 3. Aumentar las dotaciones territoriales de recursos del conocimiento.
- Objetivo 4. Mejorar la dotación de equipamientos sociales y de servicios de proximidad, para favorecer la conciliación familiar y la cohesión social.
- Objetivo 5. Conservar y regenerar los recursos medioambientales y el patrimonio histórico-cultural mediante su puesta en valor.
- Objetivo 6. Consolidar y mejorar las dotaciones de equipamiento colectivo, capital material y capital natural.
- Objetivo 7. Mejorar la accesibilidad a los centros y recursos turísticos de la zona.

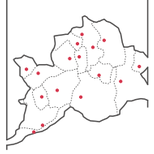

Los indicadores para la evaluación de cada una de las líneas de actuación se definieron cumpliendo cada uno de los objetivos anteriormente marcados.

En las siguientes tablas y gráficos mostramos los indicadores de resultado, con descripción de valores iniciales, valores esperados y valores finales reales. Estos indicadores reflejan el desarrollo socioeconómico de la comarca en su totalidad, y no exclusivamente de la acción directa del POL "Sierra Mágina", por lo que las fuentes son múltiples de entre las administraciones competentes en el territorio según la temática. Por tanto, las actuaciones de este POL son una contribución a estos resultados comarcales. Resultados que en todo caso muestran una evolución positiva con respecto a los valores iniciales, pese al contexto actual de crisis económica. Esta crisis sí que explicaría el hecho de que en algunos casos los valores reales no alcancen a los esperados, elaborados estos últimos durante 2007, en un contexto económico mucho más alentador.

Indicadores de resultado por líneas de actuación

Línea 1. Fomento de la Sociedad de la Información y nuevas tecnologías

INDICADORES DE RESULTADO	VALOR INICIAL (2007)	VALOR ESPERADO (2011)	VALOR ACTUAL (2012)	FUENTE
% de población que utiliza habitualmente Internet.	14,20%	60%	85%	Centros Guadalinfo de la provincia de Jaén. Diputación Provincial de Jaén.
% de mujeres que utiliza habitualmente Internet.	13%	45%	52%	Centros Guadalinfo de la provincia de Jaén. Diputación Provincial de Jaén.
N.º de Ayuntamientos que cuentan con página web.	8	14	15	Área de Organización, RRHH y Nuevas Tecnologías de la Diputación Provincial de Jaén.
N.º de líneas ADSL/ Población total.	0,03	0,2	0,1	SIMA. Sistema de Información Multiterritorial de Andalucía.

USO DE LAS NUEVAS TECNOLOGÍAS

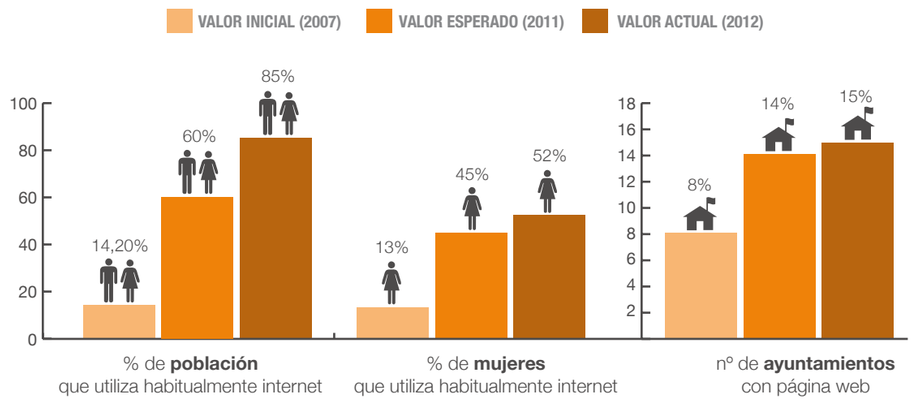

Línea 2. Promoción Económica: Creación de empleo y de oportunidades económicas a través de la diversificación productiva y mejora de las infraestructuras y servicios locales

INDICADORES DE RESULTADO	VALOR INICIAL (2007)	VALOR ESPERADO (2011)	VALOR ACTUAL (2012)	FUENTE
N.º de empresas con asalariados (% empresas que emplean menos de 5 asalariados/ as sobre total de empresas).	88,73%	90,00%	90,81%	SIMA. Sistema de Información Multiterritorial de Andalucía.
m^2 de suelo industrial.	560.315	830.315	806.900	SESPA. Sistema de Información de Espacios Productivos de Andalucía.
N.º de módulos de semilleros de empresa.	0	6	3	Fundación Andalucía Emprende.

% Nº DE EMPRESAS CON ASALARIADOS

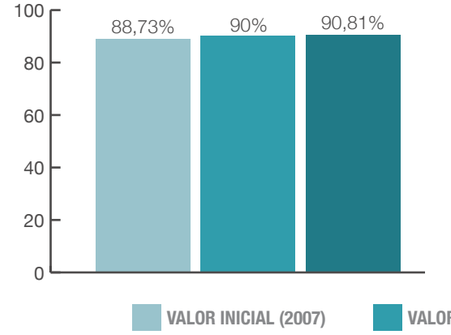

m2 DE SUELO INDUSTRIAL

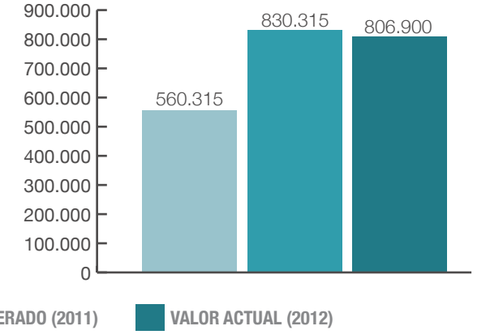

Línea 3. Mejora del entorno natural y la calidad ambiental

INDICADORES DE RESULTADO	VALOR INICIAL (2007)	VALOR ESPERADO (2011)	VALOR ACTUAL (2012)	FUENTE
Volumen de aguas residuales tratadas (m^3/ hab./ día).	230 litros/ habitante/ día	250 litros/ habitante/ día	250 litros/ habitante/ día (valor medio aproximado)	Área de Servicios Municipales. Diputación Provincial de Jaén.
Superficie de espacios naturales protegidos (Incluida Red Natura 2000) sobre total de superficie.	18,50%	35,00%	22,13%	Agenda 21. Diputación Provincial de Jaén.

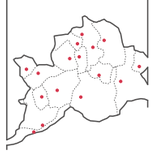

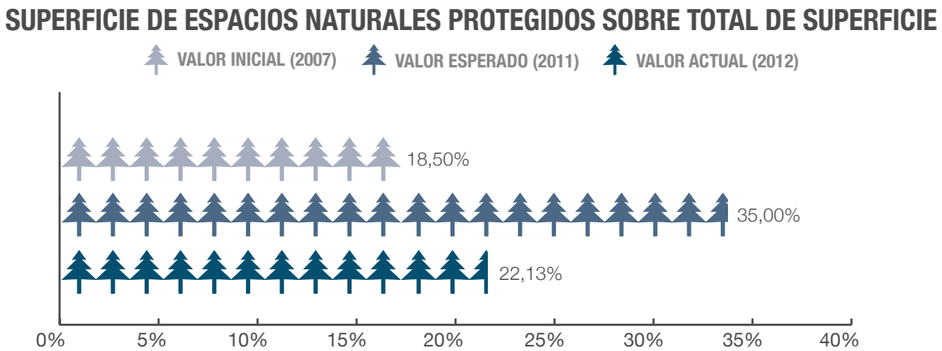

Línea 4. Mejora de la accesibilidad y movilidad

INDICADORES DE RESULTADO	VALOR INICIAL (2007)	VALOR ESPERADO (2011)	VALOR ACTUAL (2012)	FUENTE
% de edificios públicos inaccesibles.	80,40%	40,00%	27,77%	FEJIDIF.
N.º de estudios de accesibilidad a los cascos históricos.	3	8	10	FEJIDIF.

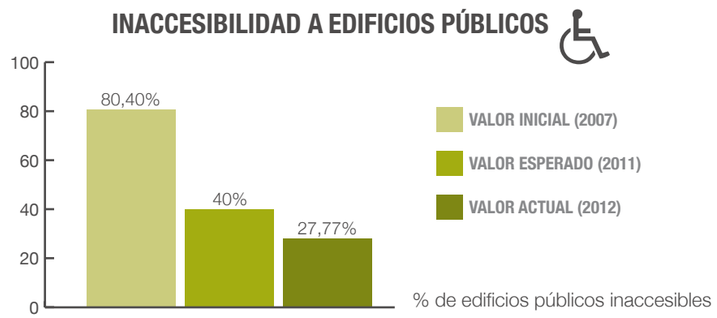

Línea 5. Protección y preservación del patrimonio cultural

INDICADORES DE RESULTADO	VALOR INICIAL (2007)	VALOR ESPERADO (2011)	VALOR ACTUAL (2012)	FUENTE
Recursos de Patrimonio Cultural por caracterización susceptibles de acciones de rehabilitación y preservación.	115	100	88	Inventario de Bienes de Interés Cultural. EIEL. Encuesta de Infraestructuras y Equipamientos Locales.

Infraestructuras culturales.	Museos: 5	Museos: 6	Museos: 6	Inventario de Bienes de Interés Cultural. EIEL. Encuesta de Infraestructuras y Equipamientos Locales.
	Casa de la Cultura: 9	Casa de la Cultura: 11	Casa de la Cultura: 14	
	Centro de Exposiciones: 2	Centro de Exposiciones: 8	Centro de Exposiciones: 10	
	Bibliotecas Públicas: 15	Bibliotecas Públicas: 15	Bibliotecas Públicas: 15	

Línea 6. Promoción de la conciliación familiar y cohesión social

INDICADORES DE RESULTADO	VALOR INICIAL (2007)	VALOR ESPERADO (2011)	VALOR ACTUAL (2012)	FUENTE
Centros de atención a la primera infancia. Guarderías municipales y Guardería Temporeras.	23	25	26	Inventario de Bienes de Interés Cultural. EIEL. Encuesta de Infraestructuras y Equipamientos Locales.
Plazas de atención a personas mayores: Residencias, Unidades de estancias diurnas.	750	850	935	Área de Igualdad y Bienestar Social. Diputación Provincial de Jaén.

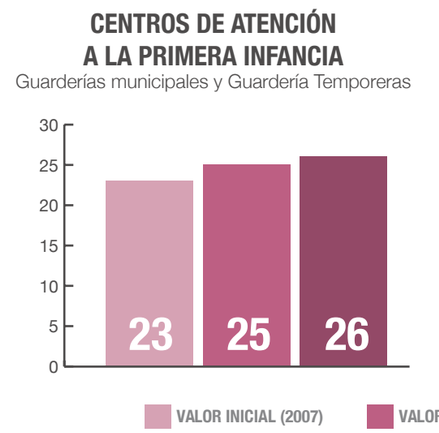

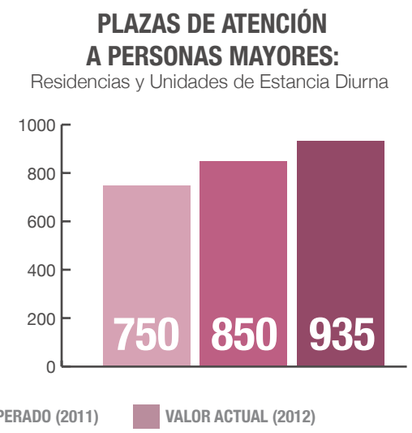

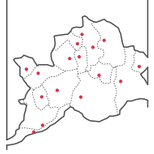

03 Cuadro de ejecución financiera del proyecto, por actuaciones y por anualidades, así como presupuesto total ejecutado y presupuesto no ejecutado

Actuaciones correspondientes a la operación seleccionada

LÍNEA DE ACTUACIÓN 1. **FOMENTO DE LA SOCIEDAD DE LA INFORMACIÓN Y LAS NUEVAS TECNOLOGÍAS**				
Código actuación	Denominación actuación	Presupuesto total	Presupuesto ejecutado	Presupuesto no ejecutado
2400	Puesta en marcha página web municipal en Bedmar-Garcíez	4.875,00 €	4.406,45 €	468,55 €
2401	Creación página web en Cabra de Santo Cristo	4.875,00 €	4.406,45 €	468,55 €
2402	Puesta en marcha página web municipal en Cambil	4.875,00 €	4.406,45 €	468,55 €
2403	Puesta en marcha página web municipal en Larva	4.875,00 €	4.406,45 €	468,55 €
2405	Puesta en marcha página web municipal en Torres	4.875,00 €	4.406,45 €	468,55 €
TOTAL LÍNEA DE ACTUACIÓN 1		**24.375,00 €**	**22.032,25 €**	**2.342,75 €**

LÍNEA DE ACTUACIÓN 2. **PROMOCIÓN ECONÓMICA. CREACIÓN DE EMPLEO Y DE OPORTUNIDADES ECONÓMICAS A TRAVÉS DE LA DIVERSIFICACIÓN PRODUCTIVA Y MEJORA DE LAS INFRAESTRUCTURAS Y SERVICIOS LOCALES**				
Código actuación	Denominación actuación	Presupuesto total	Presupuesto ejecutado	Presupuesto no ejecutado
2406	Adecuación polígono industrial en Cambil	175.500,00 €	148.640,78 €	26.859,22 €
2407	Centro social polivalente en Campillo de Arenas	487.500,00 €	433.316,04 €	54.183,96 €
2408	Construcción vivero de empresas en Cárcheles	353.555,69 €	343.119,75 €	10.435,94 €
2409	Adecuación accesos y urbanización polígono agro-ganadero en Larva	370.500,00 €	263.367,08 €	107.132,92 €
2410	Creación polígono agro-industrial en Noalejo	468.000,00 €	378.456,92 €	89.543,08 €
2411	Proyecto acondicionamiento zona aterrizaje 7 Pilillas en Pegalajar	184.730,26 €	176.593,65 €	8.136,61 €
2412	Centro de formación y empleo en Torres	515.125,00 €	498.670,30 €	16.454,70 €
TOTAL LÍNEA DE ACTUACIÓN 2		**2.554.910,95 €**	**2.242.164,52 €**	**312.746,43 €**

LÍNEA DE ACTUACIÓN 3. **MEJORA DEL ENTORNO NATURAL Y LA CALIDAD AMBIENTAL**				
Código actuación	Denominación actuación	Presupuesto total	Presupuesto ejecutado	Presupuesto no ejecutado
2414	Rehabilitación zonas verdes en Albanchez de Mágina	46.800,00 €	31.542,75 €	15.257,25 €
2415	Puesta en valor del patrimonio del agua en el parque urbano el nacimiento en Bélmez de la Moraleda	92.387,91 €	92.345,33 €	42,58 €
2416	Rehabilitación zonas verdes en Bélmez de la Moraleda	20.280,00 €	11.996,35 €	8.283,65 €
2417	Soterramiento de contenedores en Bélmez de la Moraleda	5.850,00 €	3.857,54 €	1.992,46 €
2418	Eliminación puntos vertidos incontrolados en Cabra del Santo Cristo	35.100,00 €	23.287,56 €	11.812,44 €
2419	Rehabilitación zonas verdes en Cabra del Santo Cristo	46.800,00 €	30.250,33 €	16.549,67 €
2420	Adecuación del entorno en el nacimiento del río Arbuniel en Cambil	192.928,87 €	192.529,21 €	399,66 €
2421	Soterramiento de contenedores en Cambil	78.000,00 €	51.408,11 €	26.591,89 €
2422	Eliminación puntos vertidos incontrolados en Cambil	35.100,00 €	23.287,56 €	11.812,44 €
2423	Rehabilitación zonas verdes en Cambil	46.800,00 €	29.715,33 €	17.084,67 €
2424	Embellecimiento y adecuación del río en Campillo de Arenas	360.750,00 €	293.735,11 €	67.014,89 €
2425	Revitalización de zonas verdes en entornos urbanos en Cárcheles	85.800,00 €	55.361,57 €	30.438,43 €
2426	Rehabilitación zonas verdes la Guardia de Jaén	58.500,00 €	45.935,81 €	12.564,19 €
2427	Revitalización de zonas verdes en entornos urbanos en Larva	39.000,00 €	31.396,73 €	7.603,27 €
2428	Rehabilitación zonas verdes en entornos urbanos en Pegalajar	263.250,00 €	198.073,16 €	65.176,84 €
TOTAL LÍNEA DE ACTUACIÓN 3		**1.407.346,78 €**	**1.114.722,45 €**	**292.624,33 €**

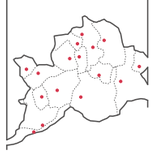

LÍNEA DE ACTUACIÓN 4. **MEJORA DE LA ACCESIBILIDAD Y MOVILIDAD**				
Código actuación	Denominación actuación	Presupuesto total	Presupuesto ejecutado	Presupuesto no ejecutado
2429	Adecuación y mejora plaza del Ayuntamiento en Albanchez de Mágina	206.797,67 €	206.797,67 €	0,00 €
2430	Acondicionamiento de la accesibilidad al municipio en Albanchez de Mágina	144.202,33 €	76.347,49 €	67.854,84 €
2432	Realización planes de accesibilidad en Bedmar y Garcíez	97.500,00 €	58.624,91 €	38.875,09 €
2433	Construcción de aparcamiento de acceso al albergue municipal en el paraje natural de Cuadros en Bedmar y Garcíez	360.750,00 €	328.942,15 €	31.807,85 €
2434	Realización de planes de accesibilidad en Cabra del Santo Cristo	127.725,00 €	93.017,71 €	34.707,29 €
2435	Realización de planes de accesibilidad en Campillo de Arenas	29.250,00 €	26.555,00 €	2.695,00 €
2436	Realización de planes de accesibilidad en Cárcheles	49.335,00 €	39.349,52 €	9.985,48 €
2437	Adecuación y mejora de la plaza de la iglesia y entorno, conexión con el conjunto histórico del castillo en Huelma	273.000,00 €	213.594,98 €	59.405,02 €
2438	Realización de planes de accesibilidad Jimena	19.500,00 €	13.983,61 €	5.516,39 €
2439	Realización de planes de accesibilidad ascensor casa cultura acceso al edificio público en Jódar	136.500,00 €	131.363,69 €	5.136,31 €
2440	Realización de planes de accesibilidad La Guardia de Jaén	39.000,00 €	28.302,30 €	10.697,70 €
TOTAL LÍNEA DE ACTUACIÓN 4		**1.483.560,00 €**	**1.216.879,03 €**	**266.680,97 €**
LINEA DE ACTUACIÓN 5. **PROTECCIÓN Y PRESERVACIÓN DEL PATRIMONIO CULTURAL**				
Código actuación	Denominación actuación	Presupuesto total	Presupuesto ejecutado	Presupuesto no ejecutado
2441	Recuperación medioambiental y turística de los accesos y calles del casco antiguo de Bedmar y Garcíez	470.093,92 €	443.997,92 €	26.096,00 €
2442	Creación y dotación de centro de interpretación de las Caras de Bélmez de la Moraleda	858.000,00 €	815.674,32 €	42.325,68 €
2443	Creación y dotación centro interpretación en la casa de Cerdá y Rico en Cabra del Santo Cristo	565.500,00 €	541.695,41 €	23.804,59 €
2444	Consolidación entorno castillo en Cambil	166.725,00 €	126.661,01 €	40.063,99 €
2445	Centro de interpretación del Pajarillo de Huelma	297.500,00 €	279.620,78 €	17.879,22 €
2446	Consolidación y adecuación castillo de Huelma	599.500,00 €	569.473,91 €	30.026,09 €
2447	Restauración de lavadero, alberca y vial de acceso de Huelma	97.500,00 €	86.538,41 €	10.961,59 €
2448	Acondicionamiento del entorno y conjunto de pinturas rupestres de “La Cueva de la Graja” de Jimena	126.750,00 €	119.473,39 €	7.276,61 €
2449	Rehabilitación de las torres y parte norte del castillo de Jimena	341.250,00 €	329.629,84 €	11.620,16 €
2450	Restauración de la torre norte del castillo de Jódar	351.000,00 €	344.195,84 €	6.804,16 €
2451	Acondicionamiento y consolidación del castillo La Guardia de Jaén	390.000,00 €	313.639,63 €	76.360,37 €
2452	Creación de un espacio expositivo de la vida rural en la comarca de Larva	132.923,35 €	126.655,52 €	6.267,83 €
2453	Centro de interpretación de santería en Noalejo	409.500,00 €	360.237,39 €	49.262,61 €
TOTAL LÍNEA DE ACTUACIÓN 5		**4.806.242,27 €**	**4.457.493,37 €**	**348.748,90 €**
LINEA DE ACTUACIÓN 6. **PROMOCIÓN DE LA CONCILIACIÓN FAMILIAR Y COHESIÓN SOCIAL**				
Código actuación	Denominación actuación	Presupuesto total	Presupuesto ejecutado	Presupuesto no ejecutado
2454	Construcción de unidad de estancia diurna en Torres	455.000,00 €	408.739,76 €	46.260,24 €
TOTAL LÍNEA DE ACTUACIÓN 6		**455.000,00 €**	**408.739,76 €**	**46.260,24 €**

Actuaciones de información y publicidad correspondientes a la operación seleccionada

Código actuación	Denominación actuación	Presupuesto total	Presupuesto ejecutado	Presupuesto no ejecutado
735	Páginas Web	7.675,58 €	0,00 €	7.675,58 €
847	Campañas de comunicación	28.188,95 €	18.678,20 €	9.510,75 €
959	Participación en redes de intercambio	7.351,17 €	0,00 €	7.351,17 €

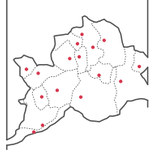

1071	Jornadas, sesiones y eventos de difusión	21.026,75 €	844,46 €	20.182,29 €
2456	Manuales y documentación	13.941,99 €	13.214,71 €	727,28 €
Total actuaciones de información y publicidad		**78.184,44 €**	**32.737,37 €**	**45.447,07 €**

Actuaciones de gestión y seguimiento correspondientes a la operación seleccionada

Código actuación	Denominación actuación	Presupuesto total	Presupuesto ejecutado	Presupuesto no ejecutado
1183	Gastos generales de unidades de gestión	79.598,13 €	77.543,42 €	2.054,71 €
1407	Auditorías externas (Controles, verificaciones)	2.513,37 €	0,00 €	2.513,37 €
1519	Evaluaciones	2.513,37 €	0,00 €	2.513,37 €
2455	Asistencia técnica	179.080,25 €	178.407,23 €	673,02 €
Total actuaciones de gestión y seguimiento		**263.705,12 €**	**255.950,65 €**	**7.754,47 €**

TOTALES DE LAS ACTUACIONES CORRESPONDIENTES A LA OPERACIÓN SELECCIONADA			
Código operación	Presupuesto total	Presupuesto ejecutado	Presupuesto no ejecutado
07028A000000	**11.073.324,56 €**	**9.750.719,40 €**	**1.322.605,16 € ***

Presupuesto total ejecutado por anualidades	2009	2010	2011	2012
	34.300,00 €	403.416,25 €	2.243.274,49 €	7.069.728,66 €

* El presupuesto no ejecutado se explica principalmente por la gran cantidad de bajas desproporcionadas recibidas durante la contratación de las obras, circunstancia que se ha intentado paliar con una reinversión en equipamientos en la medida de lo posible, según se detalla posteriormente en el apartado 6 de problemas y medidas adoptadas.

04 Actuaciones de información y publicidad realizadas. Indicadores de publicidad

Tipo de indicadores	Número de actos públicos	Descripción	Público asistente	Número de asistentes	Fecha
Actos públicos	1	Presentación de la programación de actuaciones para el año 2009 de los POL "El Condado-Sierra de Segura" y POL "Sierra Mágina".	Alcaldes de los municipios de las comarcas afectadas, presidentes de Asociaciones de Desarrollo Rural de las comarcas de El Condado, Sierra de Segura y Sierra Mágina, técnicos/ as de UTEDLTS, FEJIDIF y arquitectos/ as redactores/ as de los proyectos.	25	03/07/2009
	1	Presentación actuaciones POL "Sierra Mágina" en Torres.	Habitantes de la comarca de Sierra Mágina y del municipio de Torres.	40	02/02/2010
	1	Presentación de los tres proyectos aprobados en el marco del FEDER 2011-2013 y desarrollo de las actuaciones FEDER 2009-2011 en el POL "El Condado-Sierra de Segura" y en el POL "Sierra Mágina".	Alcaldes de los municipios de las comarcas afectadas, Presidentes de Asociaciones de Desarrollo Rural de las comarcas de El Condado, Sierra de Segura y Sierra Mágina, técnicos/ as de UTEDLTS, FEJIDIF.	40	15/07/2011
	1	Puesta de la 1ª piedra del centro de formación de empresas en Torres.	Personal del Área Empleo, Promoción y Turismo de la Diputación Provincial de Jaén, empresa constructora y dirección facultativa de obras. Autoridades locales y habitantes de Torres.	25	11/01/2012
	1	Visita a las obras de la unidad de estancia diurna en Torres.	Personal del Área Empleo, Promoción y Turismo de la Diputación Provincial de Jaén, empresa constructora y dirección facultativa de obras. Autoridades locales y habitantes de Torres.	25	11/01/2012
	1	Puesta de la 1ª piedra del polígono industrial en Noalejo.	Personal del Área Empleo, Promoción y Turismo de la Diputación Provincial de Jaén, empresa constructora y dirección facultativa de obras. Autoridades locales y habitantes de Noalejo. Asociación de empresarios.	25	26/01/2012

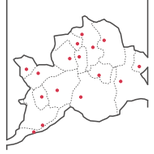

Tipo de indicadores	Noticias publicadas	Descripción	Medio de comunicación	Área de influencia	Fecha
Medios de comunicación.	17	Publicación de notas de prensa en la web de Diputación.	www.dipujaen.es	Provincia de Jaén y usuarios de esta web.	2008-2012
	56	Publicación de contratos de obras en boletín oficial.	Boletín Oficial de la Provincia de Jaén. www.dipujaen.es	Provincia de Jaén y usuarios de esta web.	2010-2012
	19	Publicación de contratos de suministros e instalación de mobiliario en boletín oficial	Boletín Oficial de la Provincia de Jaén. www.dipujaen.es	Provincia de Jaén y usuarios de esta web.	2012
	50	Noticias en prensa escrita.	Periódicos provinciales.	Provincia de Jaén.	2008-2012
	30	Cuñas radiofónicas. Acciones promocionales del POL "Sierra Mágina".	Radio Jódar, Onda Mágina y Radio Huelma.	Habitantes de las comarcas de Sierra Mágina.	Diciembre 2012

Tipo de indicadores	Número de publicaciones	Descripción	Área de influencia	Fecha de realización
Publicaciones Externas.	2.360	Edición de tríptico explicativos del programa de actuaciones en la comarca.	Población de la comarca de Sierra Mágina. ADR Sierra Mágina. Asociación de empresarios.	12/03/2010
	7.500	Edición de tríptico individualizados por cada uno de los 15 municipios.	Población de la comarca de Sierra Mágina. ADR Sierra Mágina. Asociación de empresarios.	26/10/2010
	1	Elaboración del Informe Final de Ejecución del POL "Sierra Mágina".	Nacional.	2012

Tipo de indicadores	Nº	Descripción	Área de influencia	Fecha
Cartelería.	52	Carteles informativos de obra. Fondos FEDER.	Todos los municipios de la comarca de Sierra Mágina.	2009-2012
	6	Carteles informativos de las actuaciones comarcales. Fondos FEDER.	Todos los municipios de la comarca de Sierra Mágina.	2009-2012
	52	Placas explicativas permanentes de cada una de las actuaciones realizadas por los Fondos FEDER según R (C.E.) N.º 1828/2006.	Todos los municipios de la comarca de Sierra Mágina.	2012
	10	Placas permanentes para la señalización de las zonas wifi municipales habilitadas con las actuaciones del POL "Sierra Mágina".	Bedmar y Garcíez, Cabra del Santo Cristo, Cambil, Larva y Torres.	2012
	22	Lonas informativas de la realización de las actuaciones bajo el POL "Sierra Mágina".	Todos los municipios de la comarca de Sierra Mágina.	2012
	1	Roll up 85x200 cm.	Todos los municipios de la comarca de Sierra Mágina.	26/1/2010

05 Gestión del proyecto

ORGANIGRAMA

Autoridad de Gestión
MINISTERIO DE HACIENDA Y ADMINISTRACIONES PÚBLICAS

Entidad beneficiaria
DIPUTACIÓN PROVINCIAL DE JAÉN

Entidades destinatarias
AYUNTAMIENTOS

Gestión del proyecto
Área de Empleo, Promoción y Turismo. Servicio de Empleo y Promoción.

Tramitación procedimiento público
Área Económica. Servicios de Gestión Económica, Intervención, Tesorería y Contratación.

Apoyo a supervisión de obra
Área de Infraestructuras Municipales. Unidad de Control de Obras.

Contrataciones externas
Asistencia técnica: análisis y planificación de actuaciones.
Redacción de proyectos.
Asistencia técnica: Viabilidad técnica, jurídica y económica de proyectos.
Direcciones de obras y de ejecución y de coordinación de seguridad y salud.
Asistencias técnicas puntuales.
Ejecución de obras.
Control de calidad.
Suministro de equipamientos.

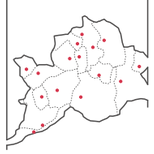

Fases y calendario de la gestión del proyecto

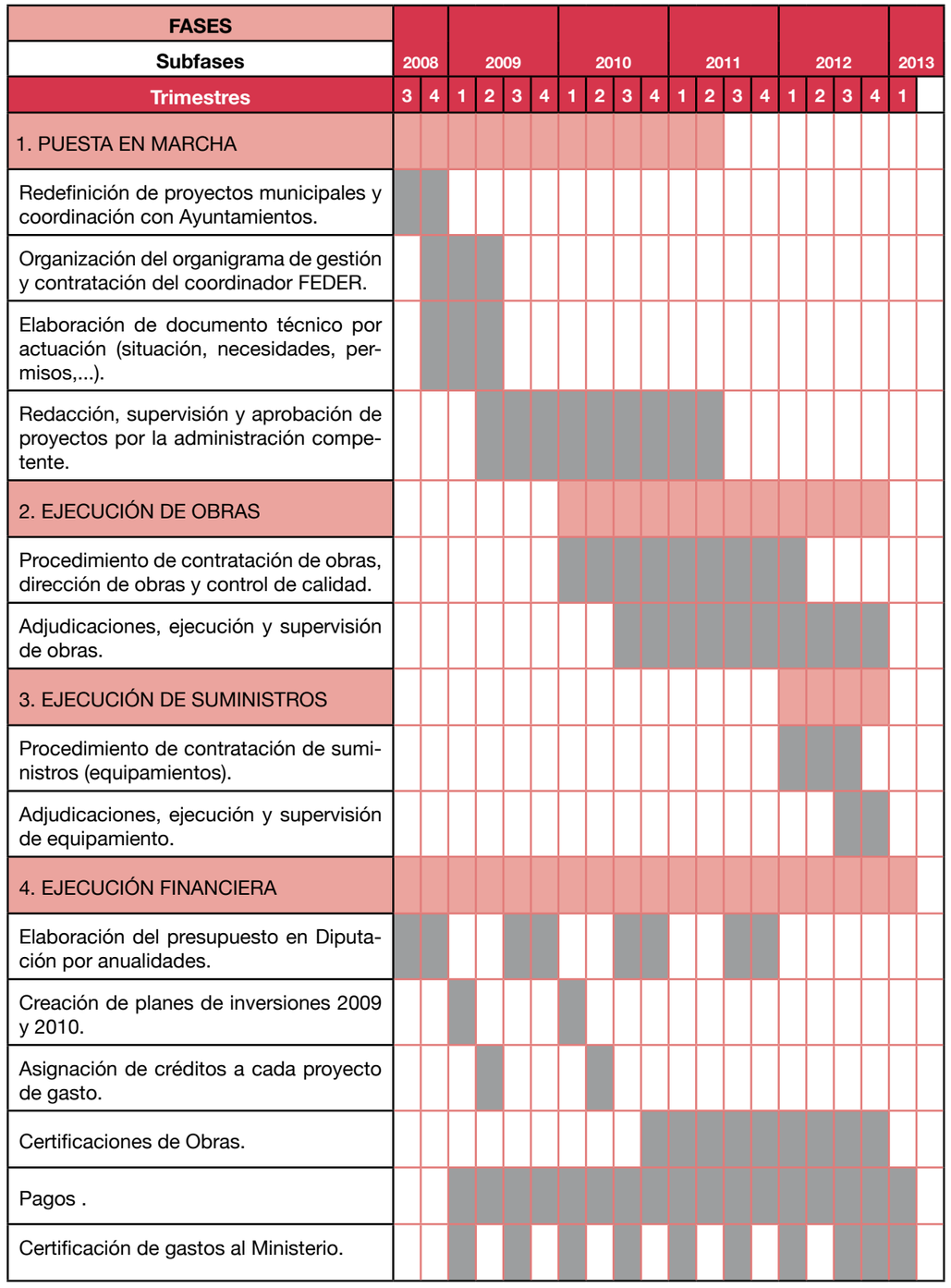

06 Principales problemas y dificultades que se han presentado durante la ejecución del proyecto y medidas adoptadas

Principales problemas y dificultades	Medidas adoptadas
Gran número de actuaciones y entidades destinatarias, lo que multiplica exponencialmente la complejidad de la gestión y coordinación, los ritmos de procedimientos públicos en las diferentes administraciones locales y la definición de cada actuación, retrasando la ejecución del proyecto. Además, la coyuntura existente en el momento de la redacción de la propuesta a presentar a la convocatoria dista de la posterior situación de crisis económica, que obliga a la redefinición de las actuaciones adecuándolas a este nuevo contexto y prioridades.	Contratación de estudio previo de situación y condicionantes de cada actuación (definición de la actuación, necesidades, obstáculos, permisos previos necesarios, ...). Con base en este estudio, creación de dos planes de inversiones (2009 y 2010) para comenzar con las actuaciones más claras y sin obstáculos previos en el 2009. Incremento del flujo de comunicación y reuniones de coordinación y asesoramiento con Ayuntamientos, tanto en el ámbito político como técnico. Petición de ampliación de plazo de ejecución.
Existencia de una normativa interna en Diputación por la que se obliga al cobro de tasas a contratistas por supervisión de proyectos, obras, control de calidad y cartel de obra. Esto significa detraer del gasto total ejecutado este gasto no elegible y, por tanto, librar unas cifras de ejecución inferiores a las reales, minoradas en unos 600.000 € correspondientes a dichas tasas.	Tras la experiencia de este POL, se ha provocado una modificación en dicha normativa de Diputación, de manera que para los nuevos proyectos cofinanciados con fondos FEDER no existan dichas tasas, agilizando el procedimiento y dando como resultado la equiparación del gasto ejecutado con el gasto elegible.
El sistema de anticipo del gasto por parte de la entidad beneficiaria y el retraso en el pago de certificaciones por parte del Ministerio ha creado un grave problema de Tesorería en Diputación de Jaén, existiendo a fecha de 13 de marzo de 2013 un pago pendiente de 5.860.067,59 € en el proyecto POL “Sierra Mágina” por parte del Ministerio, lo que en la actual situación de crisis económica y de contención del déficit público agrava aún más la liquidez de la entidad.	Diputación de Jaén se ha visto obligada a pedir un crédito para poder abordar los nuevos proyectos con financiación FEDER.
La contratación de obras de acuerdo con la normativa comunitaria, que prioriza los procedimientos abiertos de contratación, ha tenido dos consecuencias. La primera, el gran volumen de ofertas recibidas, que ha incrementado la complejidad y tardanza en el proceso de evaluación y adjudicación. La segunda, la gran cantidad de bajas desproporcionadas por la situación de crisis económica y del sector de la construcción, que ha provocado un remanente de ejecución presupuestaria mayor al previsto. Esta última además ha generado un problema de impagos puntuales de subcontratas que preocupa a esta entidad.	Los remanentes se han transformado en oportunidad, ya que se han reutilizado para suministros de equipamientos de las obras donde se han considerado necesarios para la posterior puesta en marcha de la actividad para la que han sido construidas, liberando a los Ayuntamientos de un problema posterior que conllevaría el cierre de estas construcciones hasta una futura financiación de equipamientos. Estos nuevos contratos de suministros se han realizado conforme a la Ley de Contratos del Sector Público en sus distintas modalidades, abierto, negociado y menor, en función de cada caso, agilizando su procedimiento en lo posible. Por último, la sensibilidad de Diputación con respecto al problema de los impagos ha dado lugar al planteamiento de una Oficina de Intermediación de Pagos entre contratistas y subcontratistas, de próxima creación.

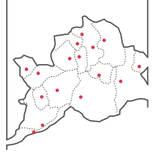

07 Cumplimento de los principios de igualdad de oportunidades entre hombres y mujeres y de no discriminación

La contratación y la ejecución de las 52 actuaciones se han llevado a cabo bajo los principios de igualdad de oportunidades entre hombres y mujeres y de no discriminación. Esta Ley tiene por objeto hacer efectivo el principio de igualdad de trato y de oportunidades entre mujeres y hombres, en particular mediante la eliminación de la discriminación de la mujer en cualesquiera ámbitos de la vida y, singularmente, en las esferas política, civil, laboral, económica, social y cultural. Las contrataciones para la realización de las actuaciones se han hecho efectivas bajo la ausencia de toda discriminación, directa o indirecta, por razón de sexo y, especialmente, las derivadas de la maternidad, la asunción de obligaciones familiares y el estado civil, garantizando, en los términos previstos en la normativa aplicable, el acceso al empleo.

08 Cumplimiento de la normativa comunitaria en materia de contratación pública. Cumplimiento del principio de libre concurrencia, igualdad de trato y no discriminación, transparencia y publicidad

Las 52 actuaciones del POL "Sierra Mágina" se han ejecutado conforme a la Ley 30/2007, de 30 de octubre, de Contratos del Sector Público, y conforme al Real Decreto Legislativo 3/2011, de 14 de noviembre, por el que se aprueba el texto refundido de la Ley de Contratos del Sector Público, desde su puesta en vigor.

09 Cumplimiento de la normativa comunitaria en materia de medio ambiente

Las actuaciones en materia de medio ambiente han tenido por objeto la mejora de la calidad, eficacia y coherencia de la ayuda, teniendo en cuenta el objetivo de desarrollo sostenible y la legislación comunitaria pertinente en materia de impacto ambiental y de evaluación ambiental estratégica. Las actuaciones enmarcadas en el ámbito medio ambiental se han basado en las normativas urbanísticas municipales vigentes de cada localidad, normativas estatales y autonómicas.

Básica estatal:

- Real Decreto Legislativo 1302/1986, de 28 de junio, de evaluación de impacto ambiental (BOE núm. 155, de 30 de junio de 1986).
- Real Decreto Ley 1131/1988, de 30 de septiembre por el que se aprueba el Reglamento para la ejecución del Real Decreto Legislativo 1302/1986, de 28 de junio, de evaluación de impacto ambiental (BOE núm. 155, de 30 de junio de 1986).
- Ley 6/2.001, de 8 de mayo, de modificación del Real Decreto legislativo 1302/1.986, de 28 de junio, de evaluación de impacto ambiental (BOE núm.111, de 9 de mayo de 2.001).
- Ley 9/2006 de 28 de abril sobre la evaluación del efecto de determinados Planes y Programas en el medio ambiente.
- Ley 16/2002 de 1 de julio, de Prevención y Control integrados de la contaminación.
- Ley de Evaluación Ambiental de proyectos aprobados a través del Real Decreto Legislativo 1/2008, de 11 de enero.

Autonómica:

- Ley 7/2007, de 9 de julio, de Gestión Integrada de la Calidad Ambiental (BOJA n.º 143 de20 de julio de 2007, BOE n.º 190 de 9 de agosto de 2007).
- D. 292/95, de 12 de diciembre, por el que se aprueba el Reglamento de "Evaluación de Impacto Ambiental". (Quedará derogado con fecha 20 de enero por entrada en vigor de la Ley de Gestión Integrada de la Calidad Ambiental excepto para el planeamiento urbanístico).
- D. 153/96, de 30 de abril, por el que se aprueba el Reglamento de Informe Ambiental. (Derogado por la Ley de Gestión Integrada de la Calidad Ambiental).
- D. 297/95, de 19 de diciembre, por el que se aprueba el Reglamento de Calificación Ambiental.
- D. 94/03, de 8 de abril, por el que se modifican puntualmente los anexos del Decreto 292/1995, de 12 de Diciembre, por el que se aprueba el Reglamento de Evaluación de Impacto ambiental de la Comunidad Autónoma de Andalucía y del Decreto 153/1996, de 30 de abril por el que se aprueba el Reglamento de Informe Ambiental.

LÍNEAS DE ACTUACIÓN DEL POL "SIERRA MÁGINA"

LÍNEAS DE ACTUACIÓN	LOGROS	ACTUACIONES
Fomento de la sociedad de la información y las nuevas tecnologías	Se ha avanzado en el impulso de infraestructuras de comunicación y la implantación de nuevas tecnologías accesibles a los ciudadanos.	• Creación de páginas web municipales y de puntos de acceso WIFI.
Promoción económica. Creación de empleo y de oportunidades económicas a través de la diversificación productiva y mejora de las infraestructuras y servicios locales	Se han creado y mejorado algunas infraestructuras municipales al efecto.	• Construcción y adecuación de polígonos industriales. • Construcción de un centro social polivalente. • Construcción de un vivero de empresas. • Adecuación de un polígono agro-ganadero.
Mejora del entorno natural y de la calidad ambiental	Se han ejecutado actuaciones conservación medioambiental y de los recursos naturales, mejorando la calidad ambiental de algunos municipios.	• Rehabilitación de zonas verdes en entornos urbanos. • Soterramiento de contenedores. • Eliminación de puntos de vertidos incontrolados.
Mejora de la accesibilidad y la movilidad	Se han adecuado accesos a los municipios y a los edificios públicos que permiten una mejora en la calidad de vida y la competitividad de los pueblos de Sierra Mágina.	• Acondicionamiento de la accesibilidad a los municipios. • Accesibilidad a edificios públicos. • Adecuación y mejora de infraestructuras municipales.
Protección y preservación del patrimonio cultural	El patrimonio cultural y natural es un recurso endógeno fundamental para el desarrollo local sostenible, por ello se ha llevado a cabo la protección, preservación y puesta en valor de algunos de sus elementos más destacados.	• Creación y dotación de centros de interpretación. • Rehabilitación y consolidación de edificios del patrimonio histórico-artístico. • Restauración y preservación de elementos del patrimonio cultural urbano.
Promoción de la conciliación familiar y la cohesión social	Se ha invertido en infraestructuras sociales de las que adolecen estas áreas rurales para la tercera edad y la ayuda a dependientes.	• Construcción de una Unidad de Estancia Diurna.

Todas las actuaciones se han realizado bajo la dirección y la supervisión de la Diputación Provincial de Jaén en colaboración con los Ayuntamientos de la comarca, valorando la relevancia y la importancia de las acciones para sus municipios.

INFORME FINAL DE EJECUCIÓN

PROYECTO OPERATIVO LOCAL

Sierra Mágina

GOBIERNO DE ESPAÑA
MINISTERIO DE HACIENDA Y ADMINISTRACIONES PÚBLICAS
UNIÓN EUROPEA
Fondo Europeo de Desarrollo Regional
Una manera de hacer Europa
DIPUTACIÓN DE JAÉN